

Додаток 1
до Методичних рекомендацій



ДЕРЖАВНА СЛУЖБА УКРАЇНИ З ПИТАНЬ ГЕОДЕЗІЇ,
КАРТОГРАФІЇ ТА КАДАСТРУ

ГОЛОВНЕ УПРАВЛІННЯ ДЕРЖГЕОКАДАСТРУ У Кіровоградській ОБЛАСТІ

АЛЬБОМ-АТЛАС
з резервування земельних ділянок для учасників антитерористичної операції на території Кіровоградській області

2015

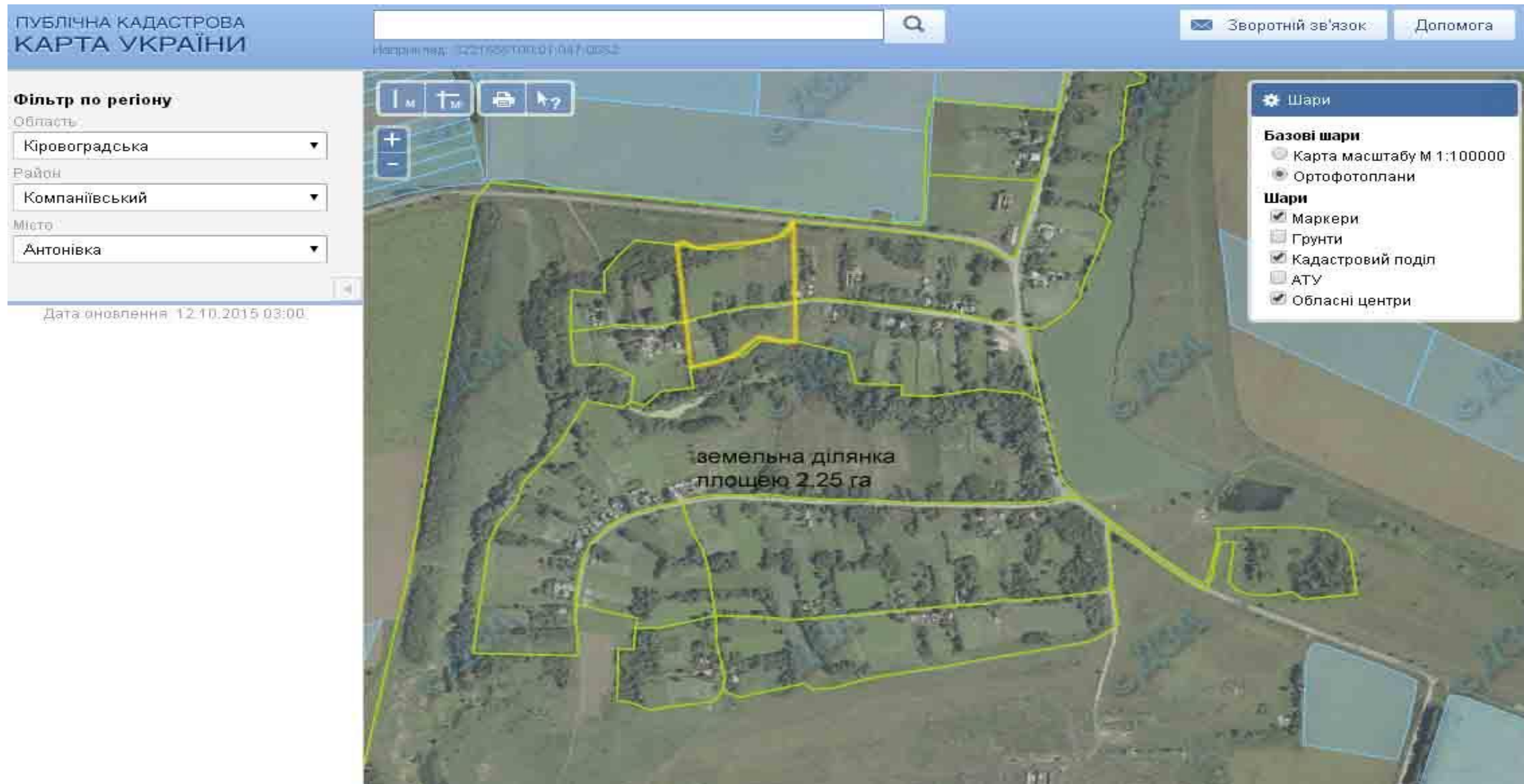
Компаніївський район


Інформація стосовно забезпечення учасників антитерористичної операції земельними ділянками на території Компаніївського району (станом на 06 листопада 2015 року)

№ з/п	Назва адміністративно-територіальної одиниці (сільська (селищна) рада, місто районного значення)	Кількість учасників АТО	Загальна площа зарезервованих земельних ділянок, га	з них				Кількість учасників АТО, які звернулись із заявою/клопотанням про отримання земельної ділянки
				для будівництва і обслуговування жилого будинку, господарських будівель і споруд (присадибна ділянка)	для ведення садівництва	для індивідуального дачного будівництва	для ведення особистого селянського господарства	
1	2	3	4	5	6	7	8	9
1	Компаніївська		3,0	3,0				33
2	Софіївська		4,177				4,177	6
3	Полтавська							24
4	Мар'ївська		5,0	5,0				19
5	Сасівська							20
6	Губівська		6,31	0,55			1,2	10
7	Червоновершківська		1,0	1,0				11
8	Нечаївська		17,2	1,0	16,2			3
9	Виноградівська		6,75	6,75				5
10	Гарманівська		3,75	3,75				28
11	Червонослобідська		17,69	4,49	13,2			3
12	Лозуватська		13,114				13,114	15
13	Петрівська		39,91	0,88			39,03	17
14	Першотравенська							4
15	Коротяцька							9
16	Водянська							
17	Голубієвицька		6,0	6,0				1
Всього по району			119,35	32,42	29,4		57,5277	208

Викопіювання

З планово- картографічного матеріалу на території с. Антоновка Голубієвицької сільської ради Компаніївського району Кіровоградської області, місце розташування земельної ділянки в межах населеного пункту площею 2,25 га та може бути запропонована для передачі громадянам які беруть участь в АТО.



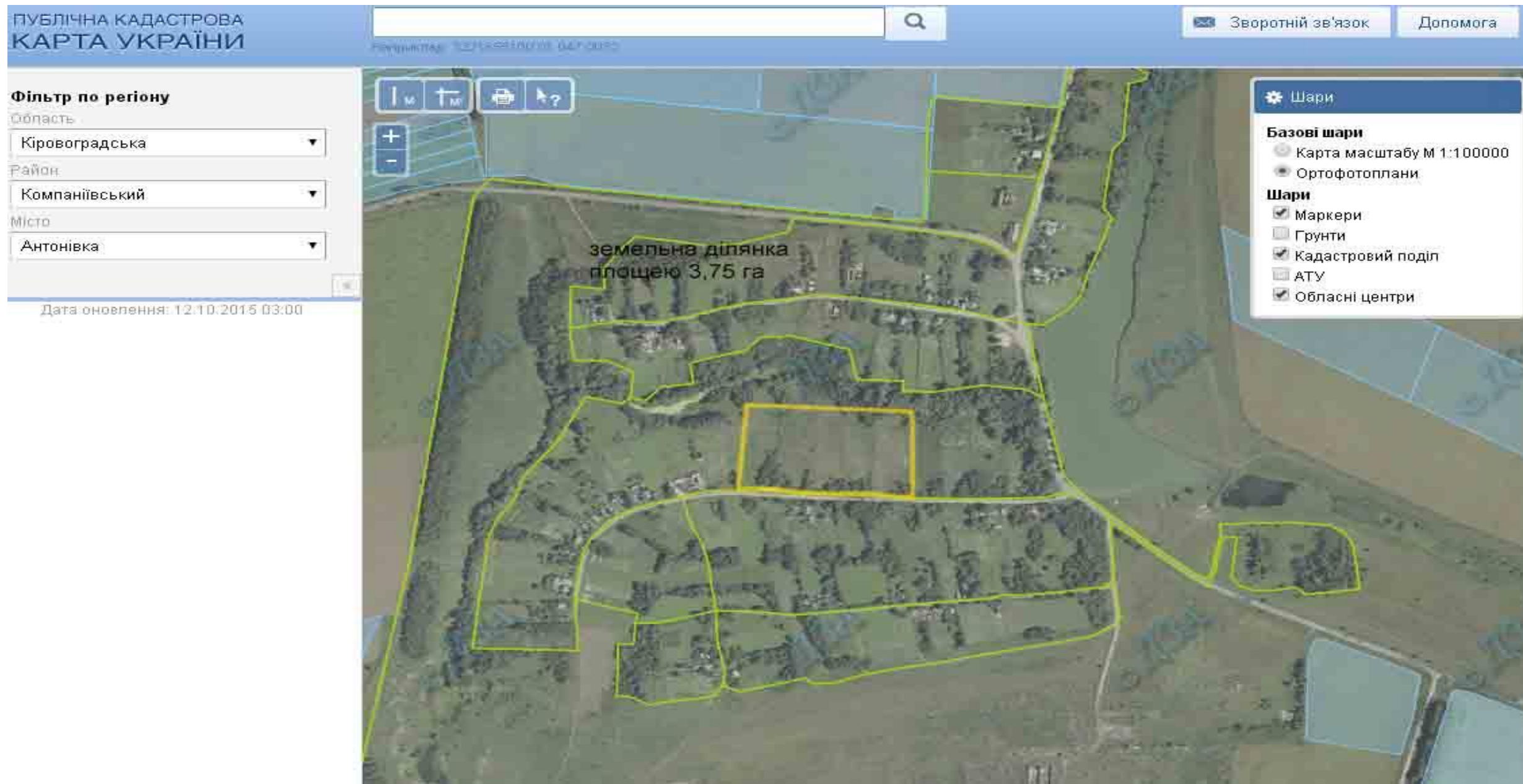
 Місце розташування земельної ділянки

ЕКСПЛІКАЦІЯ земельної ділянки зарезервованої для учасників АТО в межах населеного пункту

цільове призначення	для будівництва та обслуговування жилого будинку
кадастровий номер	
агровиробничі групи ґрунтів	
площа, га	2,25

Викопіювання

З планово- картографічного матеріалу на території с. Антоновка Голубієвицької сільської ради Компаніївського району Кіровоградської області , місце розташування земельної ділянки в межах населеного пункту площею 3,75 га та може бути запропонована для передачі громадянам які беруть участь в АТО.



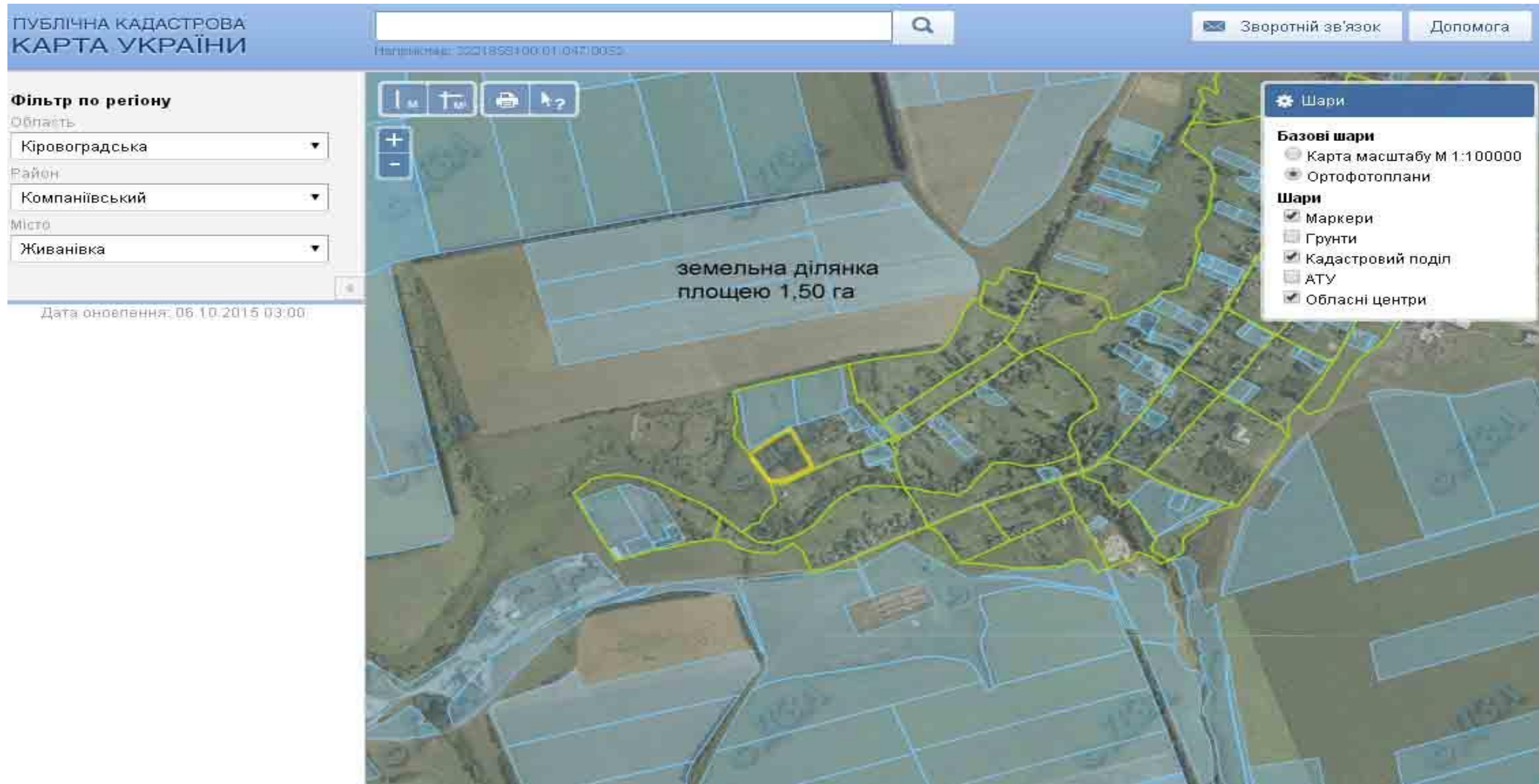
Умовні позначення: Місце розташування земельної ділянки


ЕКСПЛІКАЦІЯ земельної ділянки зарезервованої для учасників АТО за межами населеного пункту

цільове призначення	для будівництва та обслуговування жилого будинку
кадастровий номер	
агровиробничі групи ґрунтів	
площа, га	3,75

Викопіювання

З планово- картографічного матеріалу на території с. Живанівка Компаніївської селищної ради Компаніївського району Кіровоградської області, місце розташування земельної ділянки в межах населеного пункту площею 1,50 га та може бути запропонована для передачі громадянам які беруть участь в АТО.



 Умовні ої ділянки ЕКСПЛІКАЦІЯ земельної ділянки зарезервованої для учасників АТО в межах населеного пункту


цільове призначення	для будівництва та обслуговування жилого будинку позначення: Місце розташування земельн
кадастровий номер	
агровиробничі групи ґрунтів	
площа, га	1,50

Викопіювання

З планово- картографічного матеріалу на території с. Живанівка Компаніївської селищної ради Компаніївського району Кіровоградської області, місце розташування земельної ділянки в межах населеного пункту площею 1,50 га та може бути запропонована для передачі громадянам які беруть участь в АТО.



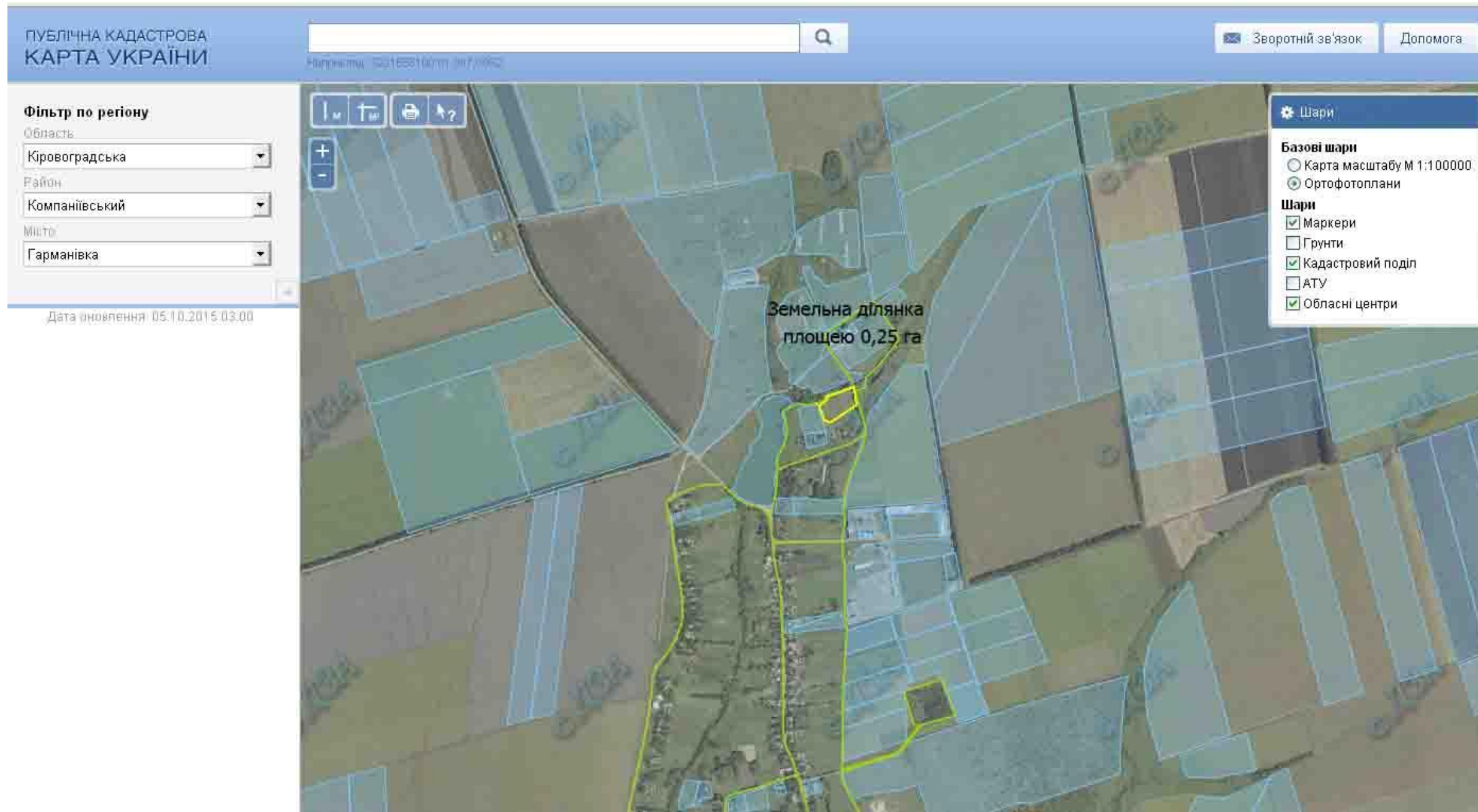
Умовні ої ділянки

 ЕКСПЛІКАЦІЯ земельної ділянки зарезервованої для учасників АТО в межах населеного пункту

цільове призначення	для будівництва та обслуговування жилого будинку позначення: Місце розташування земель
кадастровий номер	
агровиробничі групи ґрунтів	
площа, га	1,50

Викопіювання

З планово- картографічного матеріалу на території с. Гарманівка Гарманівської сільської ради Компаніївського району Кіровоградської області , місце розташування земельної ділянки в межах населеного пункту площею 0,2500 га та може бути запропонована для передачі громадянам які беруть участь в АТО.



Умовні позначення:

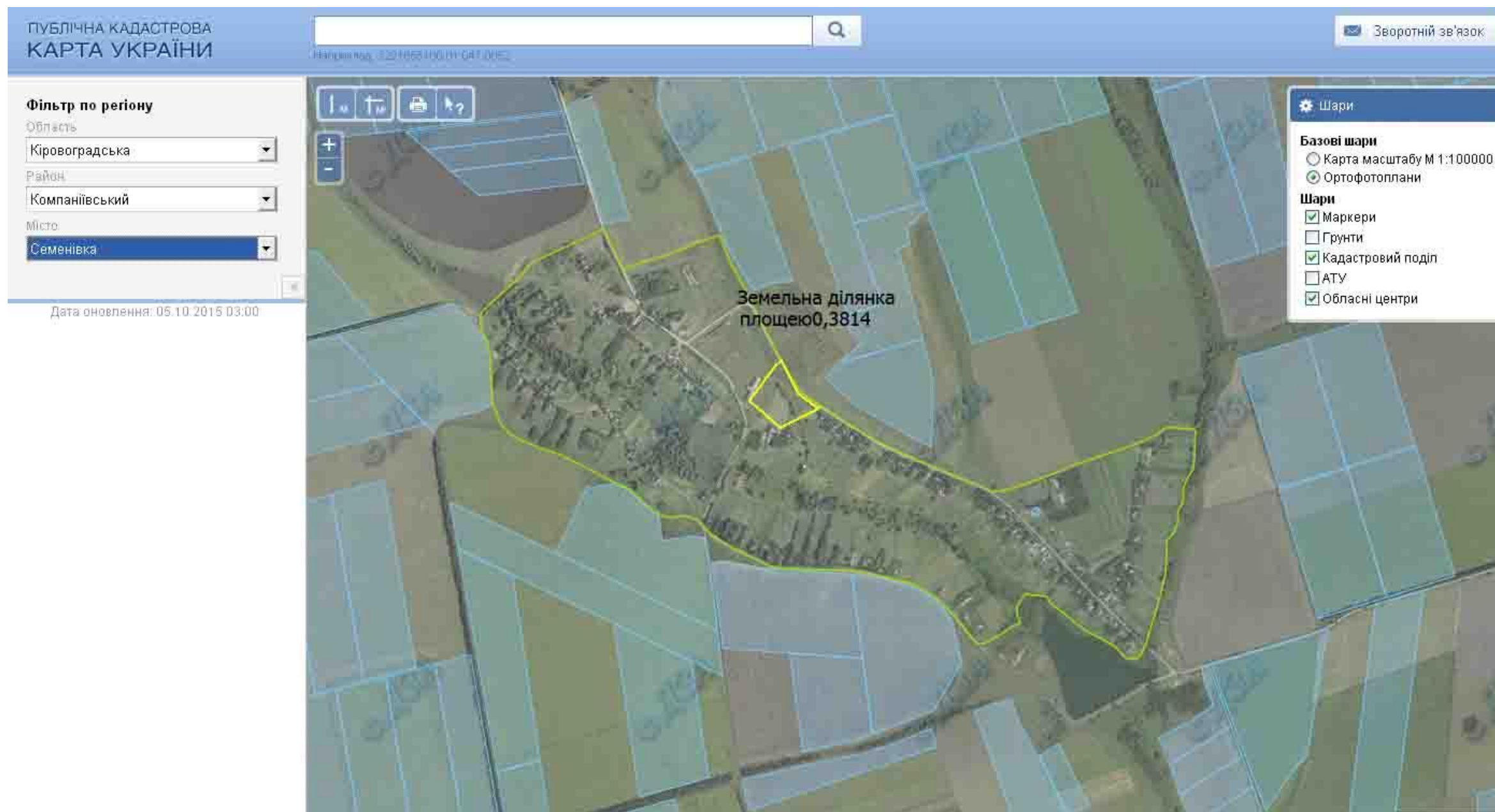


Місце розташування земельної ділянки ЕКСПЛІКАЦІЯ земельної ділянки зарезервованої для учасників АТО в межах населеного пункту

цільове призначення	для будівництва та обслуговування жилого будинку
кадастровий номер	
агровиробничі групи ґрунтів	
площа, га	0,2500

Викопіювання

З планово- картографічного матеріалу на території с. Семенівки Гарманівської сільської ради Компаніївського району Кіровоградської області, місце розташування земельної ділянки в межах населеного пункту площею 0,3814 га та може бути запропонована для передачі громадянам які беруть участь в АТО.



Умовні позначення:

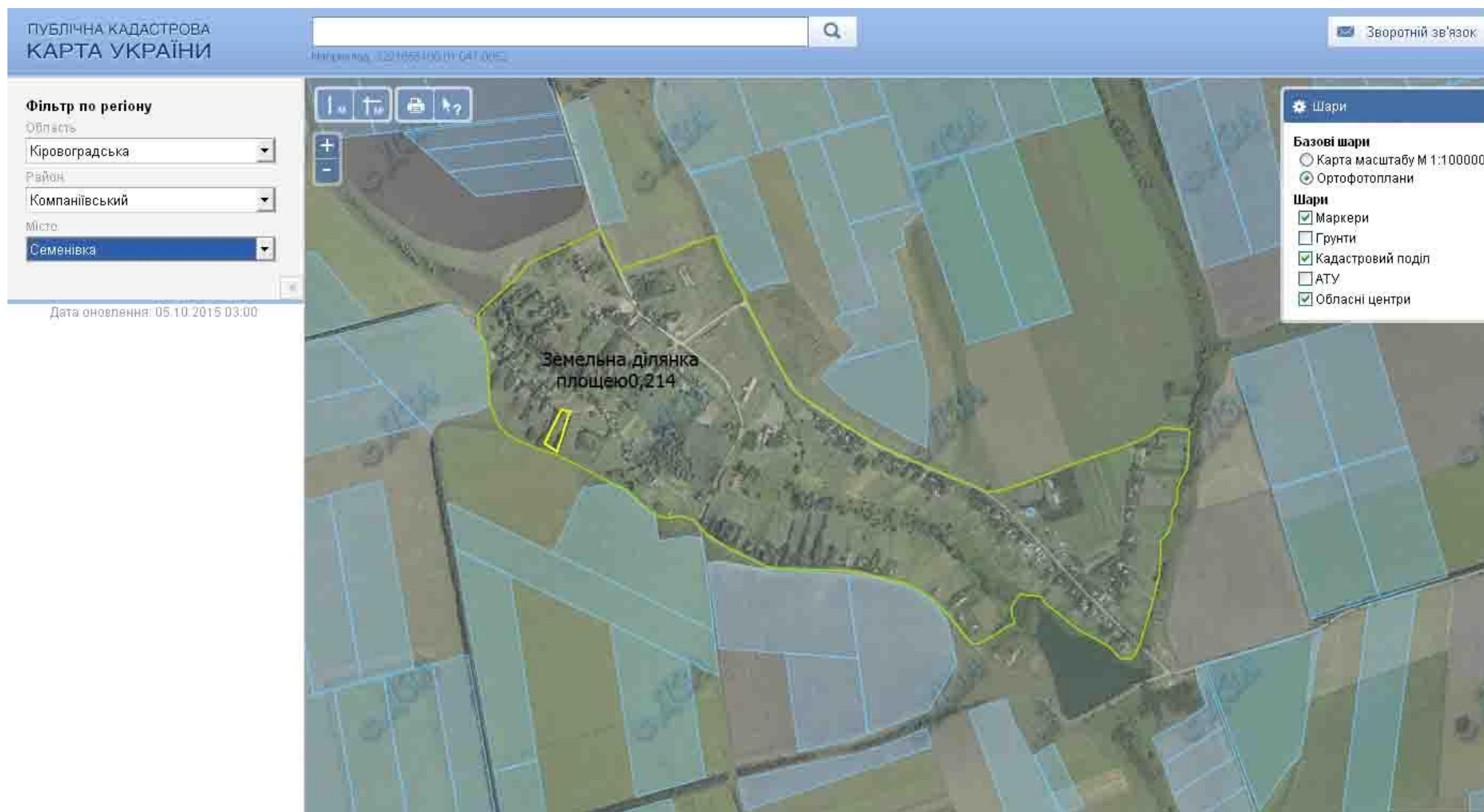


Місце розташування земельної ділянки ЕКСПЛІКАЦІЯ земельної ділянки зарезервованої для учасників АТО в межах населеного пункту

цільове призначення	для будівництва та обслуговування жилого будинку
кадастровий номер	
агровиробничі групи ґрунтів	
площа, га	0,3814

Викопіювання

З планово- картографічного матеріалу на території с. Семенівки Гарманівської сільської ради Компаніївського району Кіровоградської області, місце розташування земельної ділянки в межах населеного пункту площею 0,214 га та може бути запропонована для передачі громадянам які беруть участь в АТО.

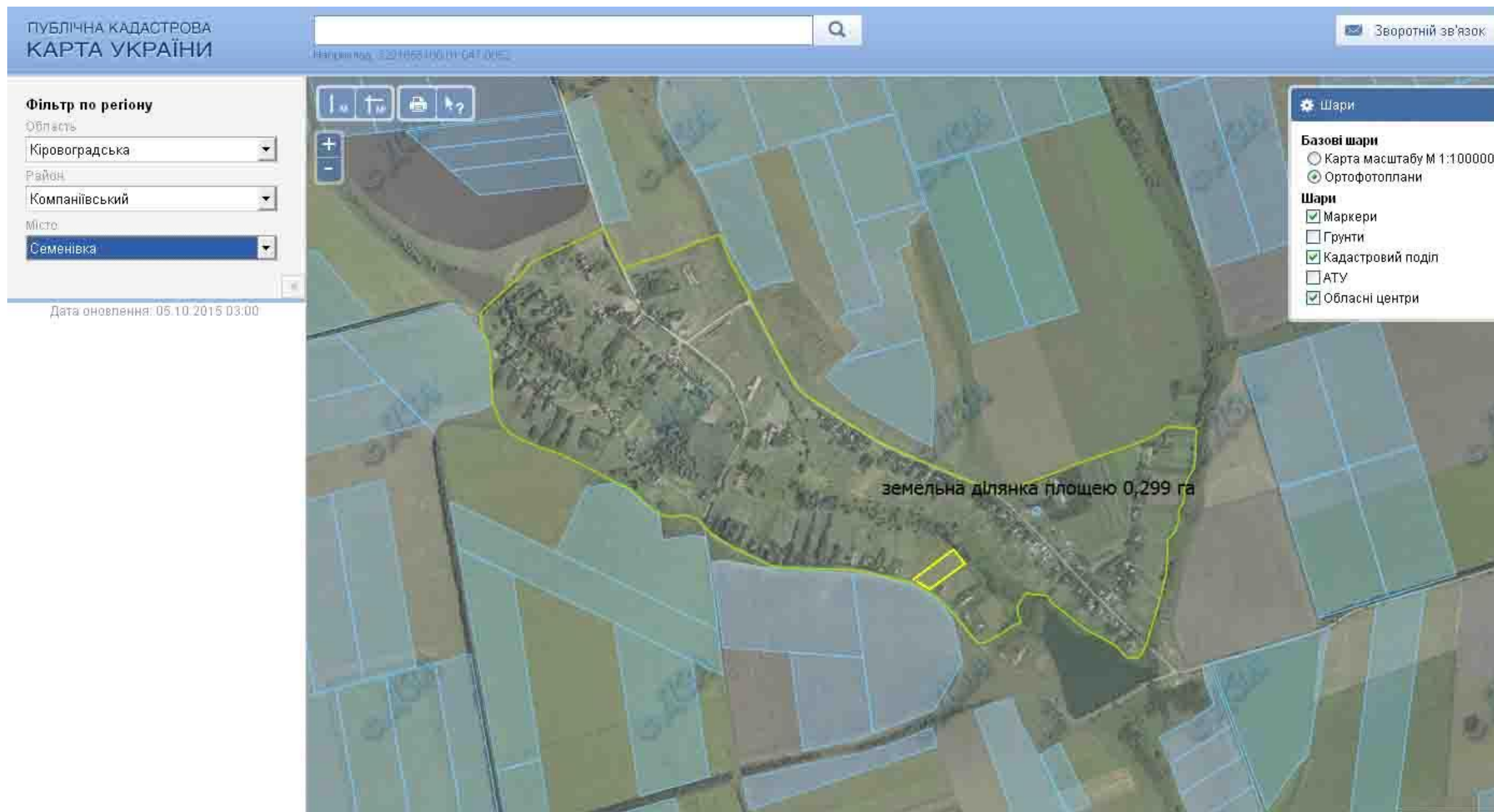



Умовні позначення: Місце розташування земельної ділянки ЕКСПЛІКАЦІЯ земельної ділянки зарезервованої для учасників АТО в межах населеного пункту

цільове призначення	для будівництва та обслуговування жилого будинку
кадастровий номер	
агровиробничі групи ґрунтів	
площа, га	0,214

Викопіювання

З планово- картографічного матеріалу на території с. Семенівки Гарманівської сільської ради Компаніївського району Кіровоградської області, місце розташування земельної ділянки в межах населеного пункту площею 0,299 га та може бути запропонована для передачі громадянам які беруть участь в АТО.

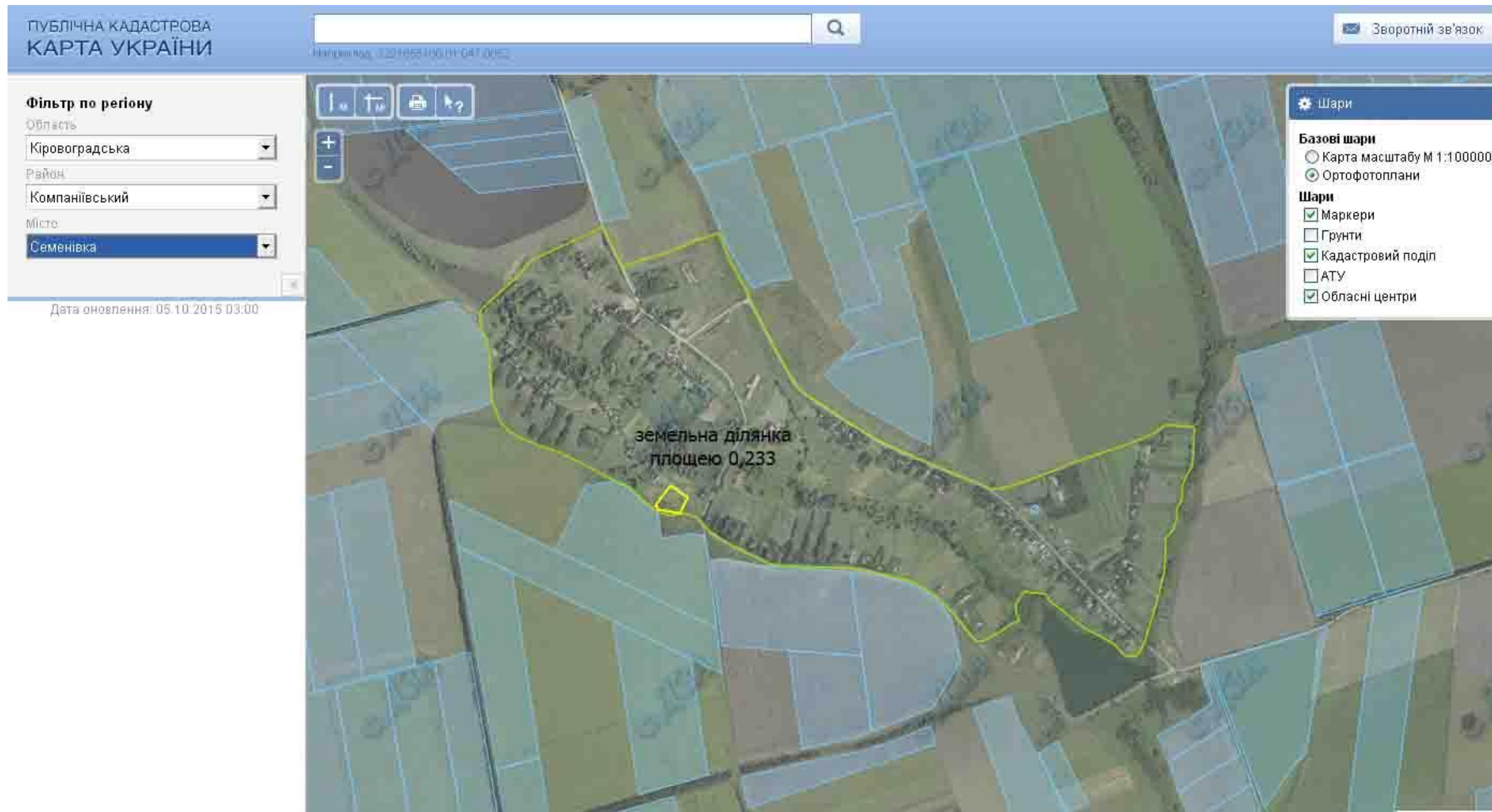


Умовні позначення:  Місце розташування земельної ділянки ЕКСПЛІКАЦІЯ земельної ділянки зарезервованої для учасників АТО в межах населеного пункту

цільове призначення	для будівництва та обслуговування жилого будинку
кадастровий номер	
агровиробничі групи ґрунтів	
площа, га	0,299

Викопіювання

З планово- картографічного матеріалу на території с. Семенівки Гарманівської сільської ради Компаніївського району Кіровоградської області, місце розташування земельної ділянки в межах населеного пункту площею 0,233 га та може бути запропонована для передачі громадянам які беруть участь в АТО.



Умовні позначення:



Місце розташування земельної ділянки ЕКСПЛІКАЦІЯ земельної ділянки зарезервованої для учасників АТО в межах населеного пункту

цільове призначення	для будівництва та обслуговування жилого будинку
кадастровий номер	
агровиробничі групи ґрунтів	
площа, га	0,233

Викопіювання

З планово- картографічного матеріалу на території с. Трудолюбівка Гарманівської сільської ради Компаніївського району Кіровоградської області, місце розташування земельної ділянки в межах населеного пункту площею 0,37 га та може бути запропонована для передачі громадянам які беруть участь в АТО.



Умовні позначення:



Місце розташування земельної ділянки ЕКСПЛІКАЦІЯ земельної ділянки зарезервованої для учасників АТО в межах населеного пункту

цільове призначення	для будівництва та обслуговування жилого будинку
кадастровий номер	
агровиробничі групи ґрунтів	
площа, га	0,37

Викопіювання

З планово- картографічного матеріалу на території с. Трудолюбівка Гарманівської сільської ради Компаніївського району Кіровоградської області, місце розташування земельної ділянки в межах населеного пункту площею 0,38 га та може бути запропонована для передачі громадянам які беруть участь в АТО.



Умовні позначення:



Місце розташування земельної ділянки ЕКСПЛІКАЦІЯ земельної ділянки зарезервованої для учасників АТО в межах населеного пункту

цільове призначення	для будівництва та обслуговування жилого будинку
кадастровий номер	
агровиробничі групи ґрунтів	
площа, га	0,38

Викопіювання

З планово- картографічного матеріалу на території с. Трудолюбівка Гарманівської сільської ради Компаніївського району Кіровоградської області, місце розташування земельної ділянки в межах населеного пункту площею 0,203 га та може бути запропонована для передачі громадянам які беруть участь в АТО.



Умовні позначення:




Місце розташування земельної ділянки ЕКСПЛІКАЦІЯ земельної ділянки зарезервованої для учасників АТО в межах населеного пункту

цільове призначення	для будівництва та обслуговування жилого будинку
кадастровий номер	
агровиробничі групи ґрунтів	
площа, га	0,203

Викопіювання

З планово- картографічного матеріалу на території с. Трудолюбівка Гарманівської сільської ради Компаніївського району Кіровоградської області, місце розташування земельної ділянки в межах населеного пункту площею 0,2084 га та може бути запропонована для передачі громадянам які беруть участь в АТО.



Умовні позначення:  Місце розташування земельної ділянки ЕКСПЛІКАЦІЯ земельної ділянки зарезервованої для учасників АТО в межах населеного пункту

цільове призначення	для будівництва та обслуговування жилого будинку
кадастровий номер	
агровиробничі групи ґрунтів	
площа, га	0,2084

Викопіювання

З планово- картографічного матеріалу на території с. Губівка Губівської сільської ради Компаніївського району Кіровоградської області, місце розташування земельної ділянки в межах населеного пункту площею 0,25 га та може бути запропонована для передачі громадянам які беруть участь в АТО.



Умовні позначення: Місце розташування земельної ділянки

ЕКСПЛІКАЦІЯ земельної ділянки зарезервованої для учасників АТО в межах населеного пункту


цільове призначення	для будівництва та обслуговування жилого будинку
кадастровий номер	
агровиробничі групи ґрунтів	
площа, га	0,25

Викопіювання

З планово- картографічного матеріалу на території с. Губівка Губівської сільської ради Компаніївського району Кіровоградської області , місце розташування земельної ділянки в межах населеного пункту площею 0,30 га та може бути запропонована для передачі громадянам які беруть участь в АТО.



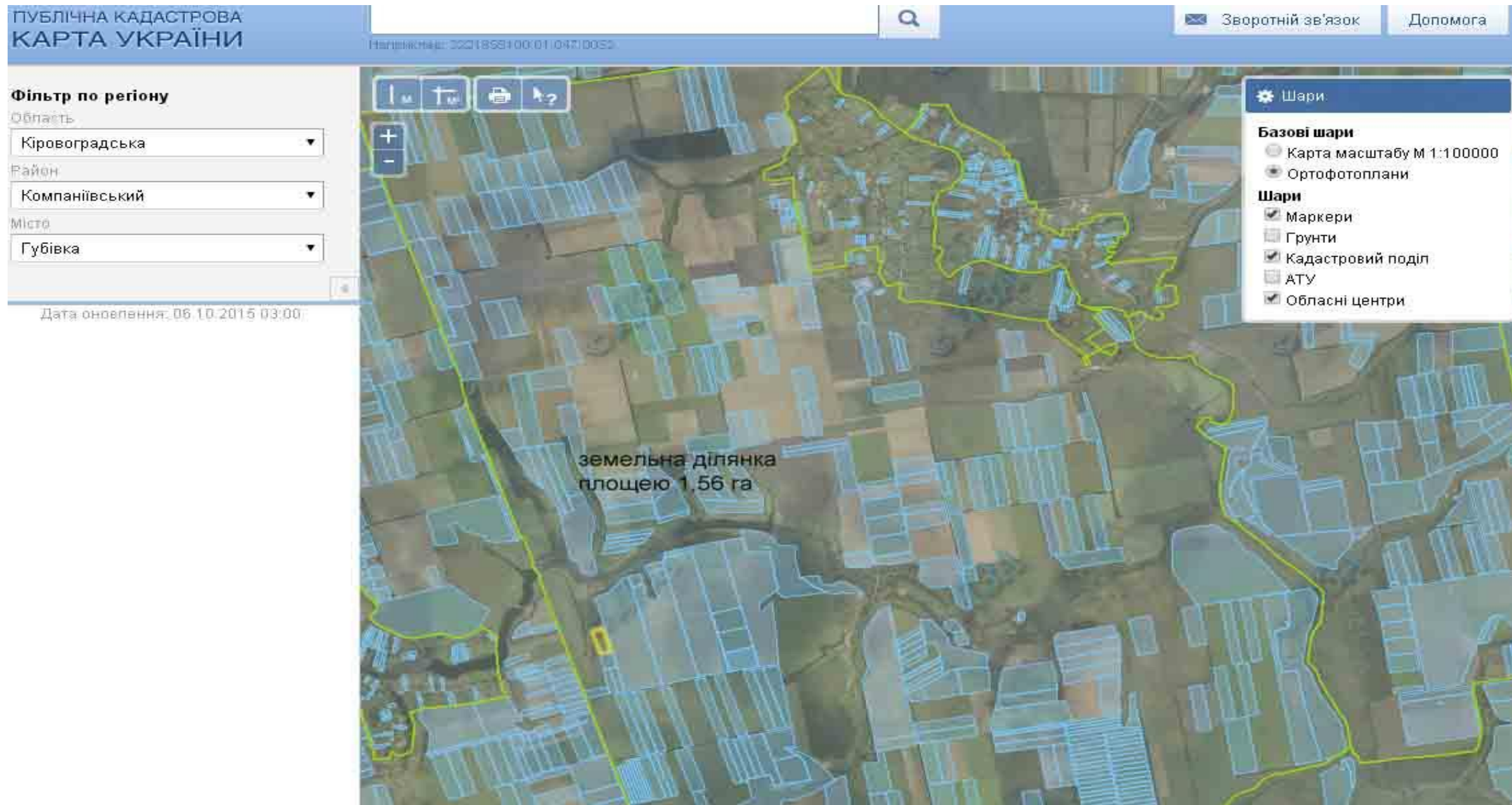
Умовні позначення: Місце розташування земельної ділянки

 ЕКСПЛІКАЦІЯ земельної ділянки зарезервованої для учасників АТО в межах населеного пункту


цільове призначення	для будівництва та обслуговування жилого будинку
кадастровий номер	
агровиробничі групи ґрунтів	
площа, га	0,30

Викопіювання

З планово- картографічного матеріалу на території Губівської сільської ради Компаніївського району Кіровоградської області, місце розташування земельної ділянки за межами населеного пункту площею 1,56 га та може бути запропонована для передачі громадянам які беруть участь в АТО.



Умовні позначення: Місце розташування земельної ділянки

 ЕКСПЛІКАЦІЯ земельної ділянки зарезервованої для учасників АТО за межами населеного пункту

цільове призначення	для ведення особистого селянського господарства
кадастровий номер	
агровиробничі групи ґрунтів	
площа, га	1,56

Викопіювання

з планово - картографічного матеріалу на території с. Золотницьке Нечаївської сільської ради Компаніївського району Кіровоградської області, місце розташування земельної ділянки в межах населеного пункту площею 0,5000 га та може бути запропонована для передачі громадянам які беруть участь в АТО.



Умовні позначення: Місце розташування земельної ділянки

ЕКСПЛІКАЦІЯ земельної ділянки зарезервованої для учасників АТО в межах населеного пункту


цільове призначення	для будівництва та обслуговування жилого будинку
кадастровий номер	
агровиробничі групи ґрунтів	
площа, га	0,50

Викопіювання

з планово - картографічного матеріалу на території с. Золотницьке Нечаївської сільської ради Компаніївського району Кіровоградської області, місце розташування земельної ділянки в межах населеного пункту площею 0,5000 га та може бути запропонована для передачі громадянам які беруть участь в АТО.



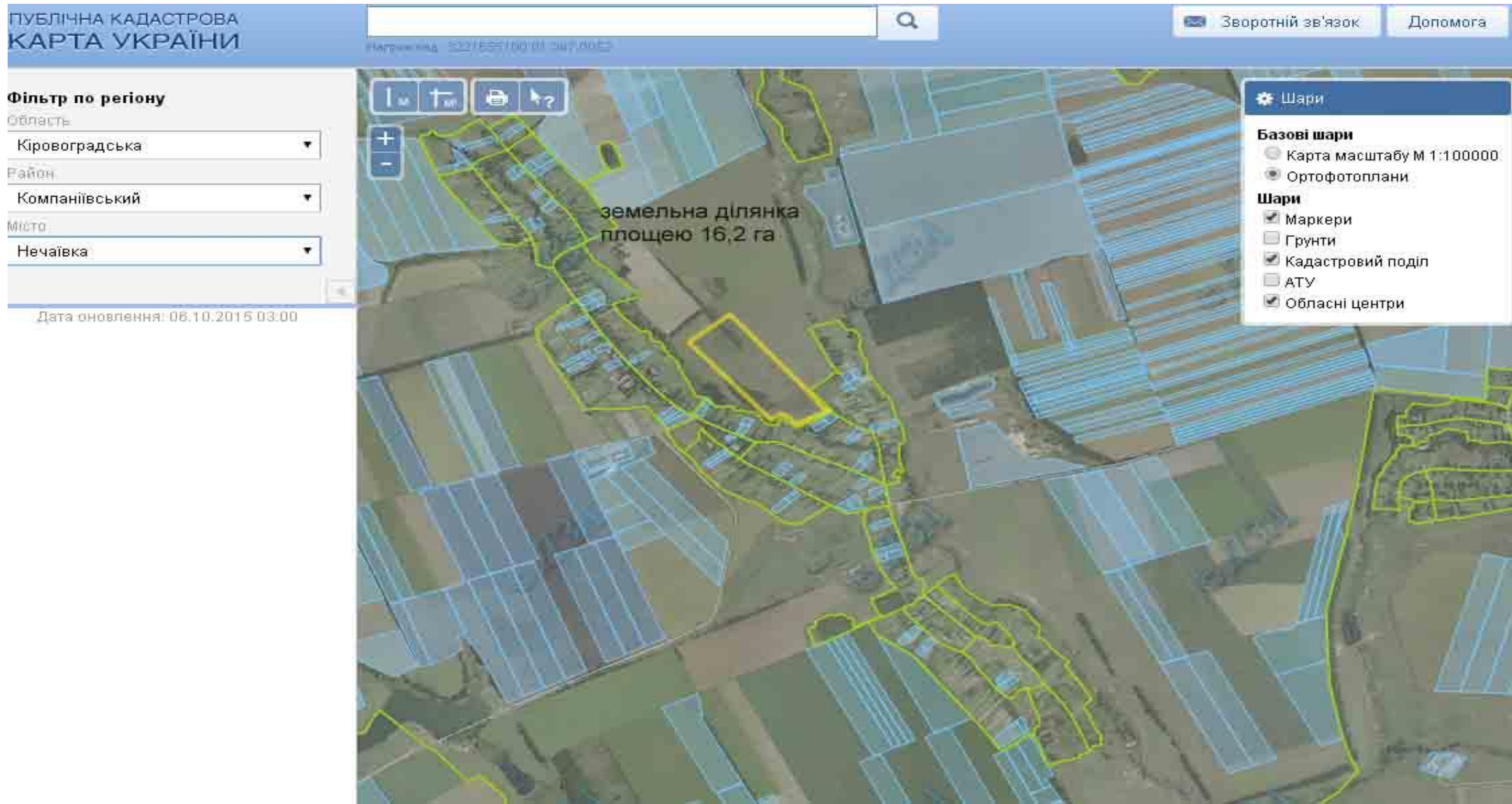
Умовні позначення: Місце розташування земельної ділянки

 ЕКСПЛІКАЦІЯ земельної ділянки зарезервованої для учасників АТО в межах населеного пункту


цільове призначення	для будівництва та обслуговування жилого будинку
кадастровий номер	
агровиробничі групи ґрунтів	
площа, га	0,50

Викопіювання

з планово - картографічного матеріалу на території Нечаївської сільської ради Компаніївського району Кіровоградської області, місце розташування земельної ділянки за межами населеного пункту площею 16,2 га та може бути запропонована для передачі громадянам які беруть участь в АТО.



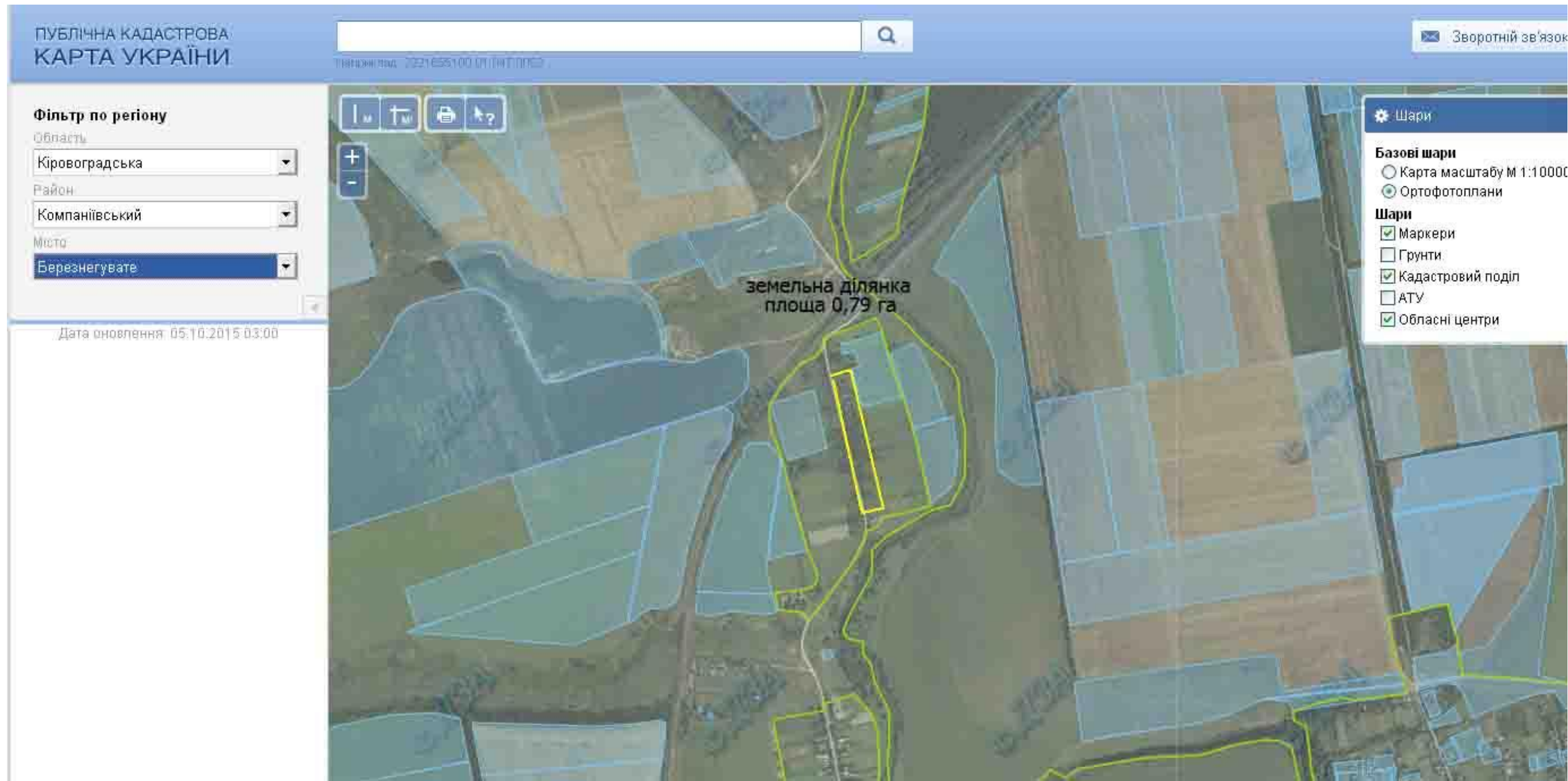
Умовні позначення: Місце розташування земельної ділянки


 ЕКСПЛІКАЦІЯ земельної ділянки зарезервованої для учасників АТО в межах населеного пункту

цільове призначення	для ведення садівництва
кадастровий номер	
агровиробничі групи ґрунтів	
площа, га	16,2

Викопіювання

З планово- картографічного матеріалу на території с. Березнегувате Червонослобідської сільської ради Компаніївського району Кіровоградської області, місце розташування земельної ділянки в межах населеного пункту площею 0,79 га та може бути запропонована для передачі громадянам які беруть участь в АТО.

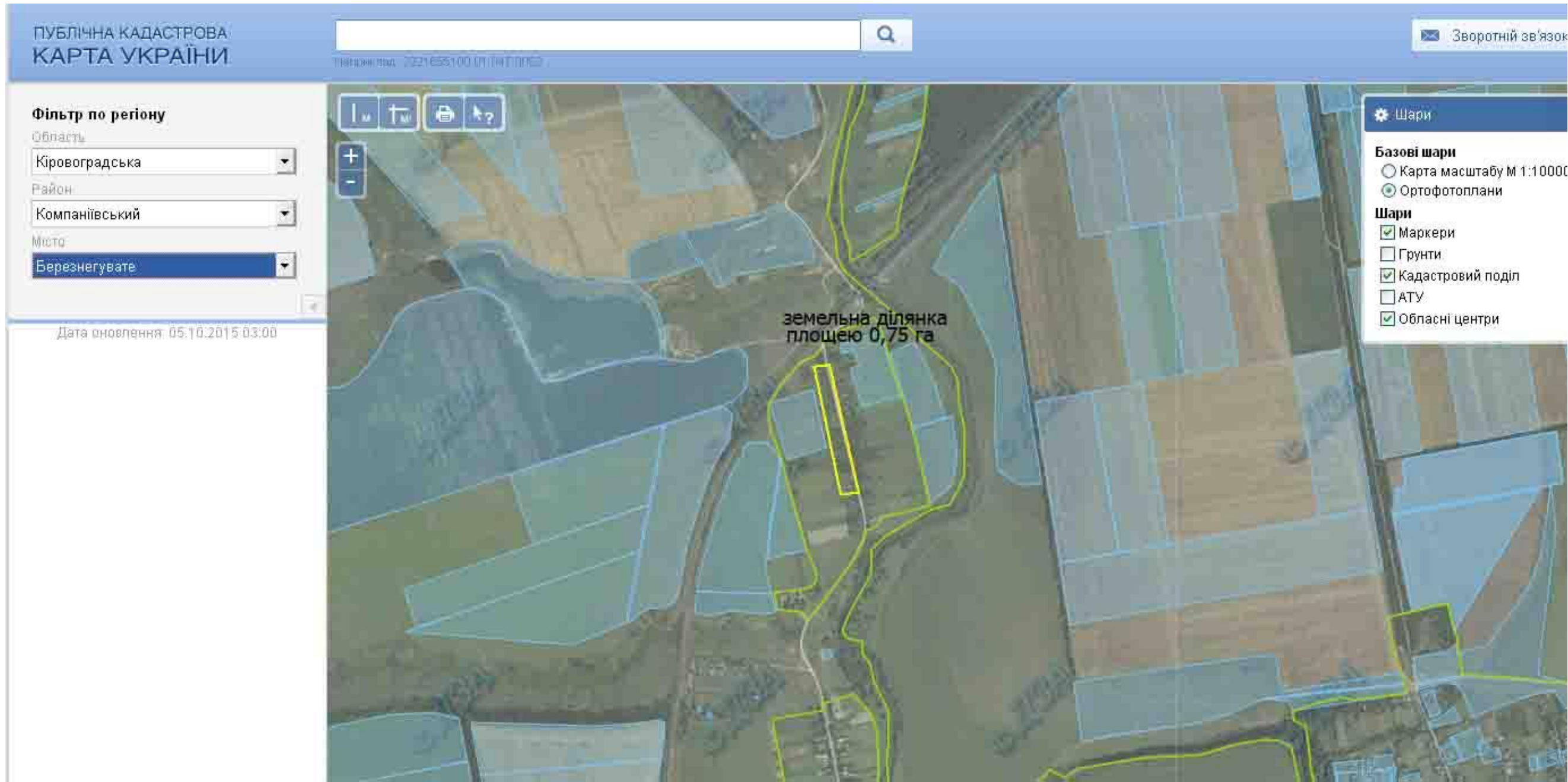


Умовні позначення:  Місце розташування земельної ділянки ЕКСПЛІКАЦІЯ земельної ділянки зарезервованої для учасників АТО за межами населеного пункту

цільове призначення	для будівництва та обслуговування жилого будинку
кадастровий номер	
агровиробничі групи ґрунтів	
площа, га	0,79

Викопіювання

З планово- картографічного матеріалу на території с. Березнегувате Червонослобідської сільської ради Компаніївського району Кіровоградської області , місце розташування земельної ділянки в межах населеного пункту площею 0,7557 га та може бути запропонована для передачі громадянам які беруть участь в АТО.



Умовні позначення:

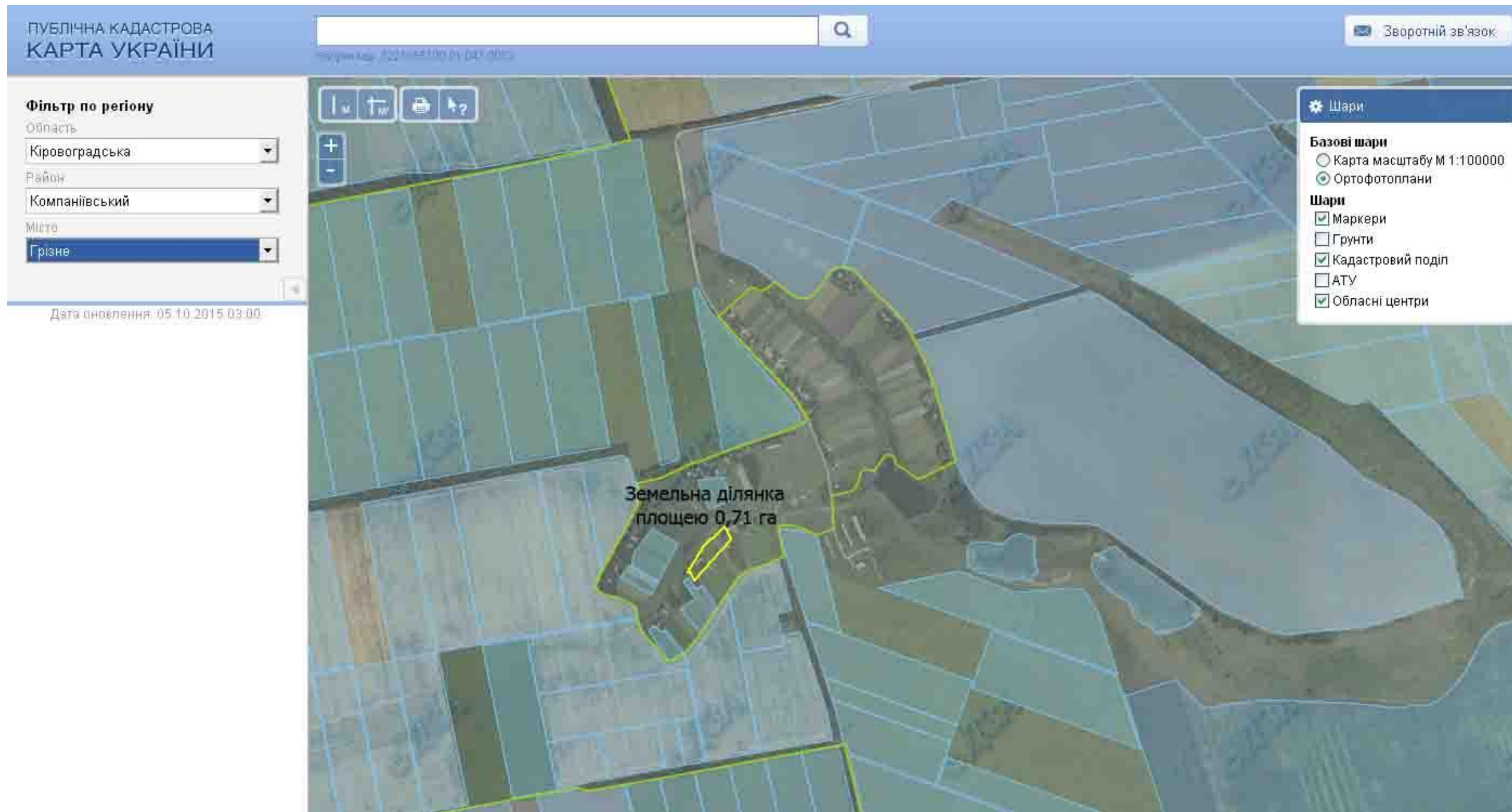



Місце розташування земельної ділянки ЕКСПЛІКАЦІЯ земельної ділянки зарезервованої для учасників АТО за межами населеного пункту

цільове призначення	для будівництва та обслуговування жилого будинку
кадастровий номер	
агровиробничі групи ґрунтів	
площа, га	0,75

Викопіювання

З планово- картографічного матеріалу на території с. Грізне Червонослобідської сільської ради Компаніївського району Кіровоградської області , місце розташування земельної ділянки в межах населеного пункту площею 0,71 га та може бути запропонована для передачі громадянам які беруть участь в АТО.

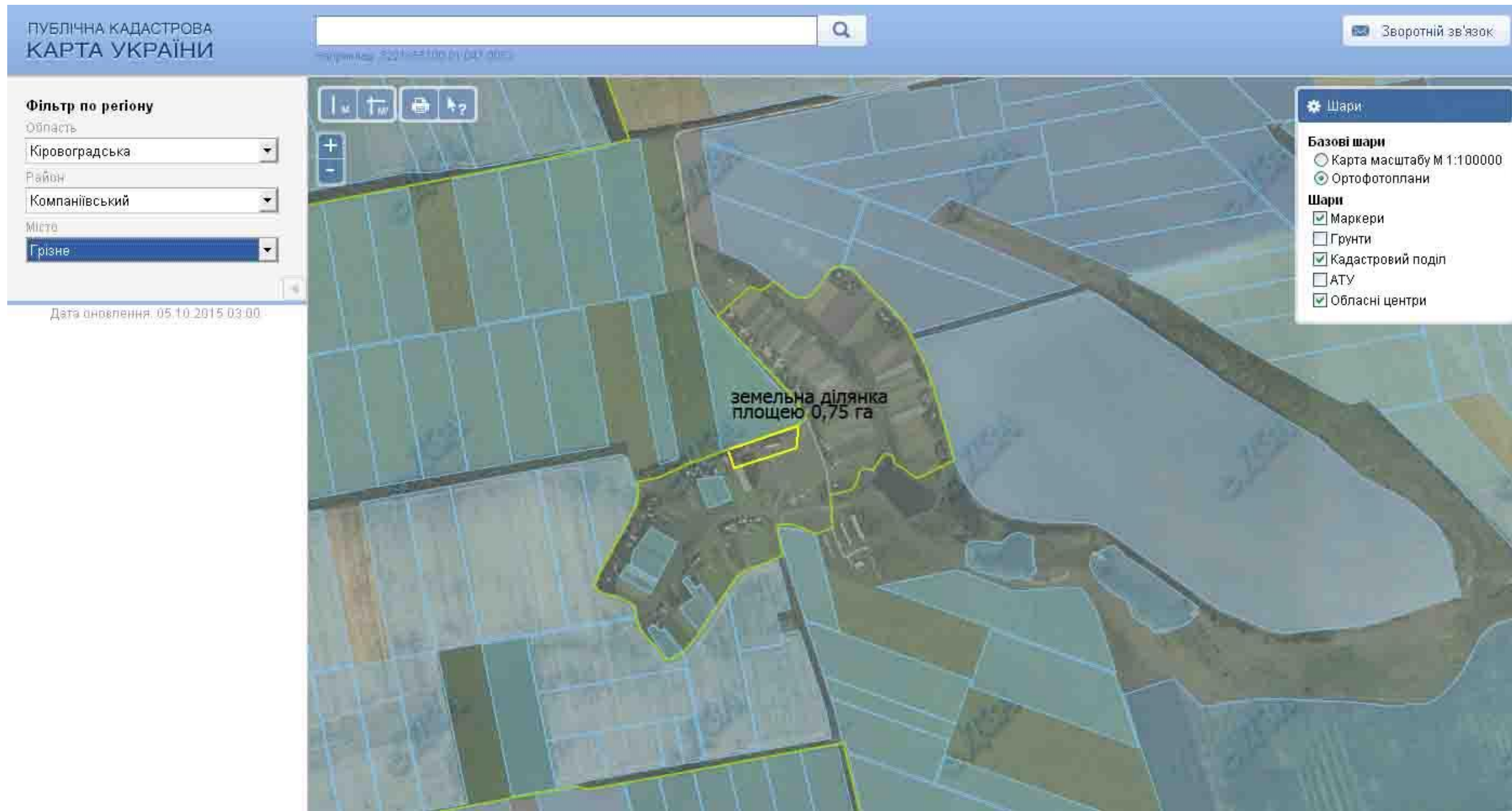



Умовні позначення:  Місце розташування земельної ділянки ЕКСПЛІКАЦІЯ земельної ділянки зарезервованої для учасників АТО за межами населеного пункту

цільове призначення	для будівництва та обслуговування жилого будинку
кадастровий номер	
агровиробничі групи ґрунтів	
площа, га	0,71

Викопіювання

З планово- картографічного матеріалу на території с. Грізне Червонослобідської сільської ради Компаніївського району Кіровоградської області , місце розташування земельної ділянки в межах населеного пункту площею 0,75 га та може бути запропонована для передачі громадянам які беруть участь в АТО.

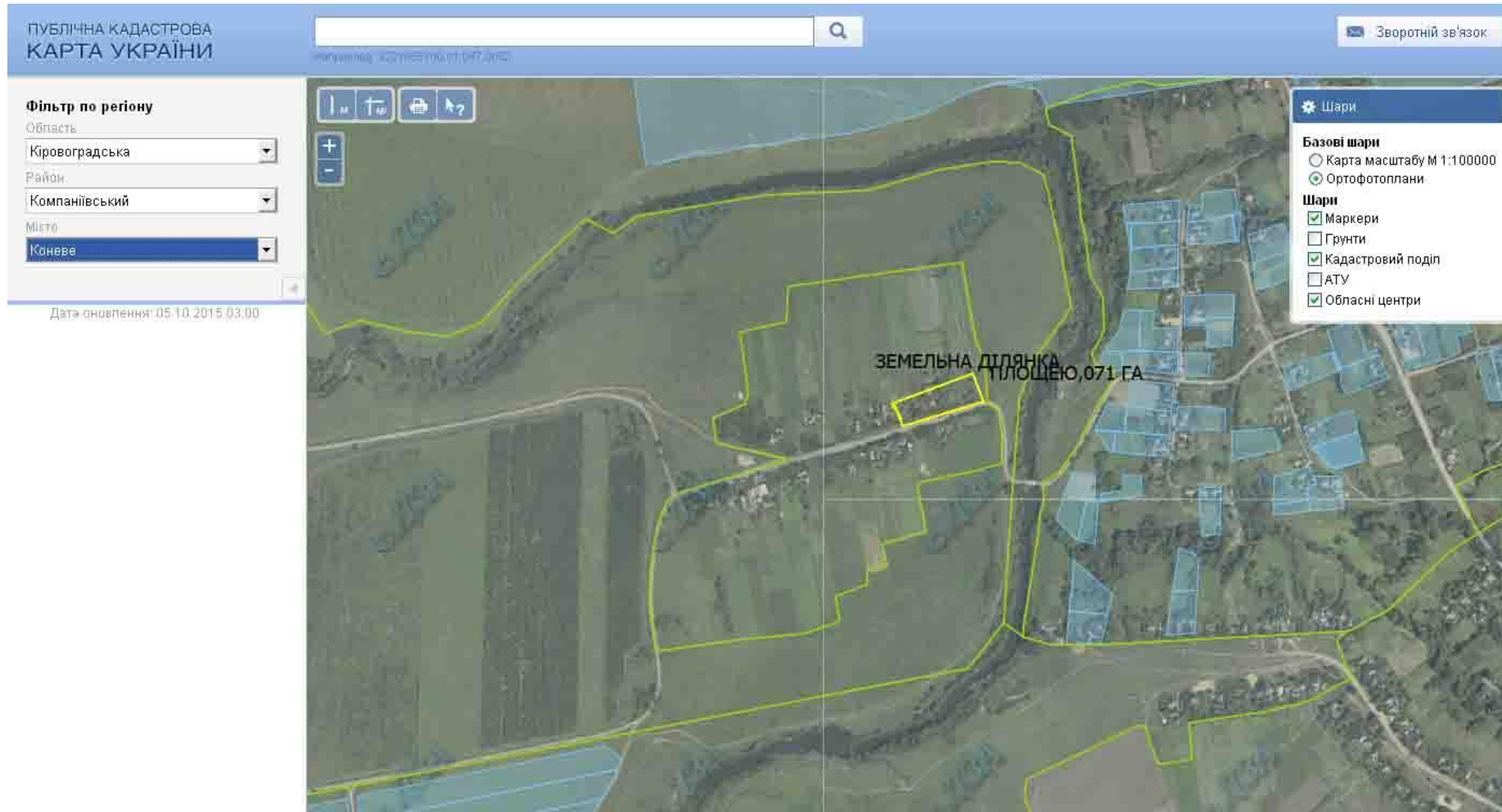


Умовні позначення:  Місце розташування земельної ділянки ЕКСПЛІКАЦІЯ земельної ділянки
резервованої для учасників АТО за межами населеного пункту

цільове призначення	для будівництва та обслуговування жилого будинку
кадастровий номер	
агровиробничі групи ґрунтів	
площа, га	0,75

Викопіювання

З планово- картографічного матеріалу на території с. Коневе Червонослобідської сільської ради Компаніївського району Кіровоградської області, місце розташування земельної ділянки в межах населеного пункту площею 0,7 Га та може бути запропонована для передачі громадянам які беруть участь в АТО.



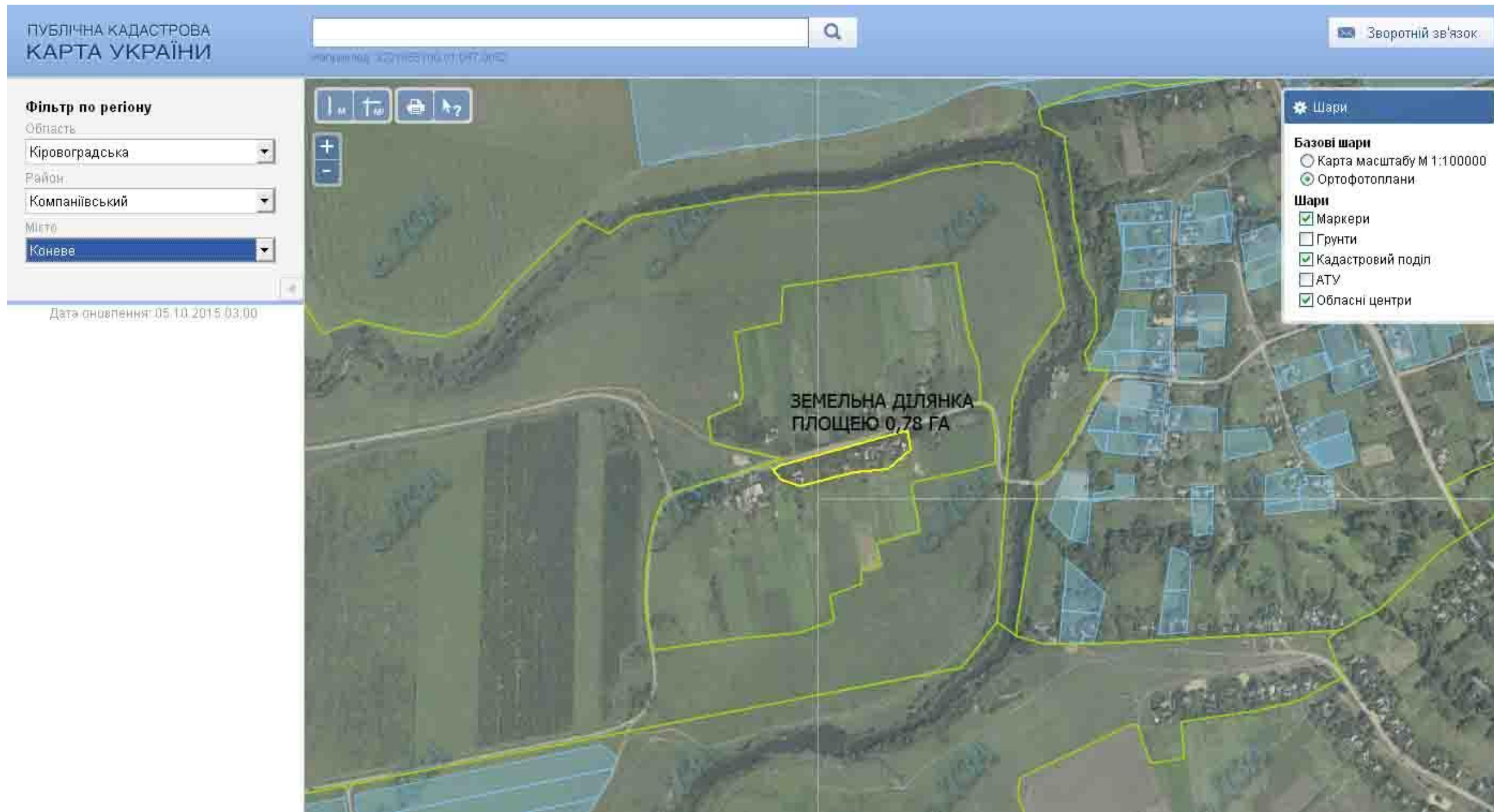
Умовні позначення: Місце розташування земельної ділянки

ЕКСПЛІКАЦІЯ земельної ділянки зарезервованої для учасників АТО за межами населеного пункту

цільове призначення	для будівництва та обслуговування жилого будинку
кадастровий номер	
агровиробничі групи ґрунтів	
площа, га	0,710

Викопіювання

З планово- картографічного матеріалу на території с. Коневе Червонослобідської сільської ради Компаніївського району Кіровоградської області, місце розташування земельної ділянки в межах населеного пункту площею 0,7846 га та може бути запропонована для передачі громадянам які беруть участь в АТО.

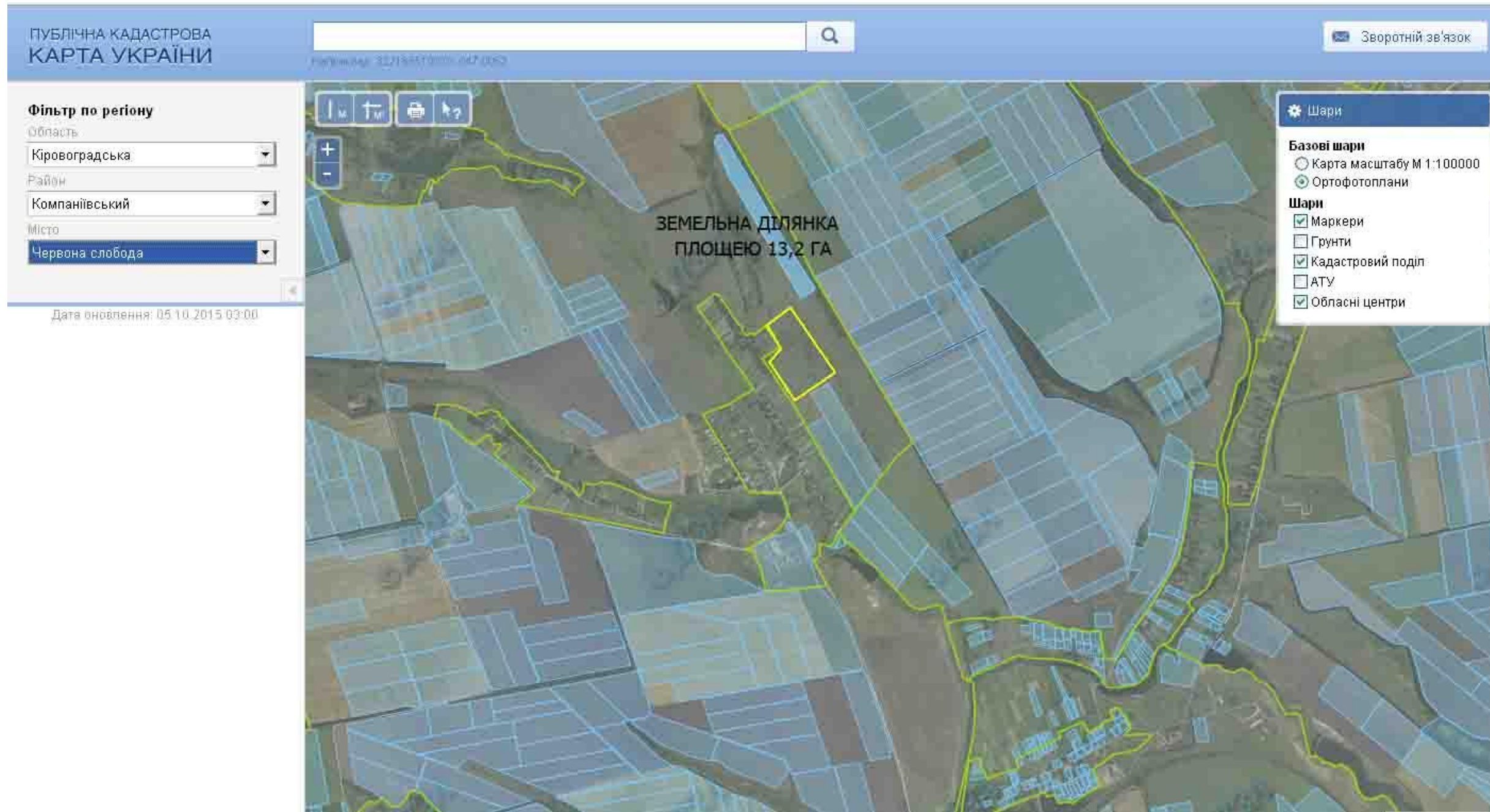


Умовні позначення: Місце розташування земельної ділянки ЕКСПЛІКАЦІЯ земельної ділянки зарезервованої для учасників АТО за межами населеного пункту

цільове призначення	для будівництва та обслуговування жилого будинку
кадастровий номер	
агровиробничі групи ґрунтів	
площа, га	0,78

Викопіювання

З планово- картографічного матеріалу території Червонослобідської сільської ради Компаніївського району Кіровоградської області , місце розташування земельної ділянки за межами населеного пункту площею 13,1599 га та може бути запропонована для передачі громадянам які беруть участь в АТО.



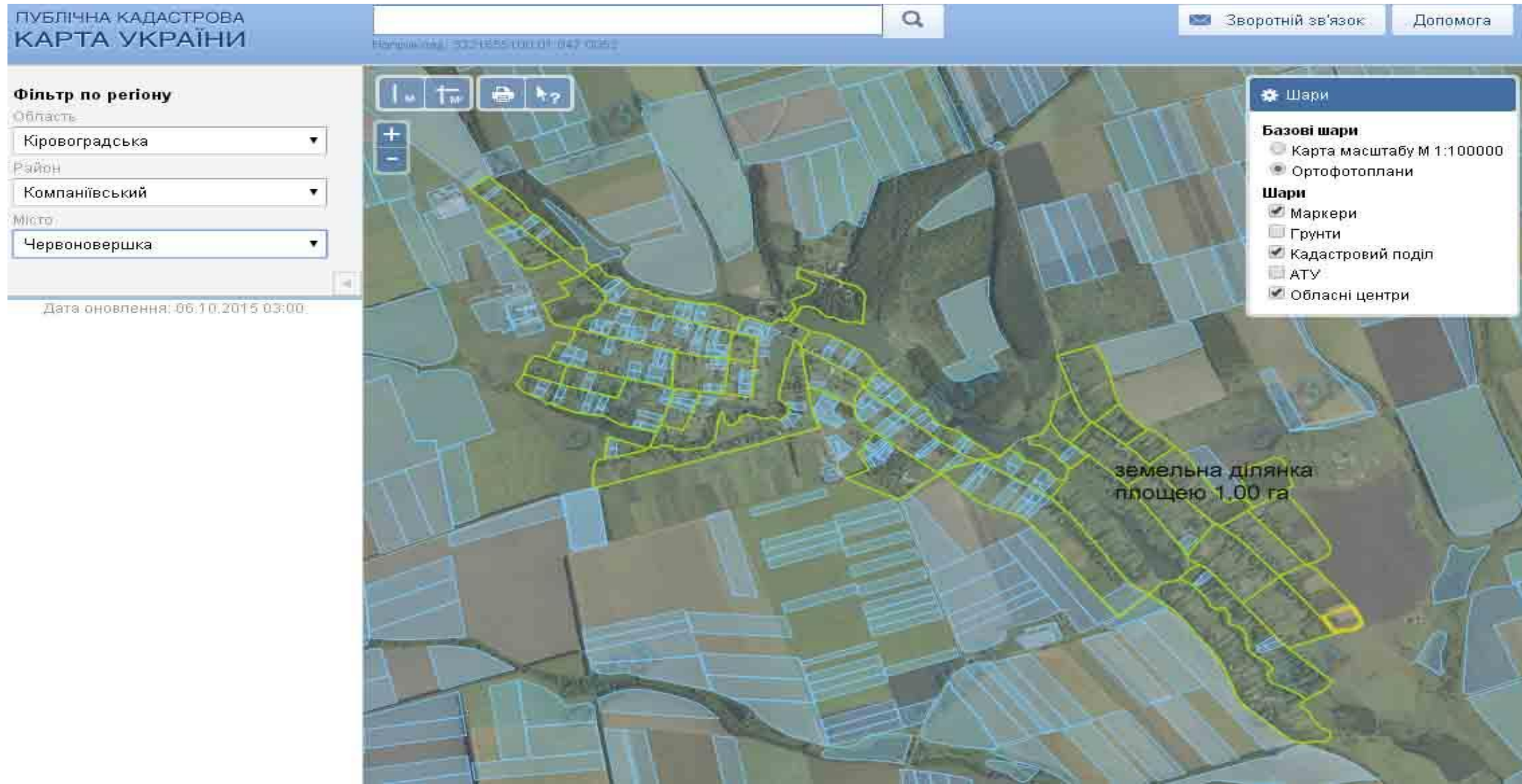
Умовні позначення: Місце розташування земельної ділянки

ЕКСПЛІКАЦІЯ земельної ділянки зарезервованої для учасників АТО за межами населеного пункту

цільове призначення	для ведення садівництва
кадастровий номер	
агровиробничі групи ґрунтів	
площа, га	13,2

Викопіювання

З планово- картографічного матеріалу на території с. Червоновершка Червоновершківської сільської ради Компаніївського району Кіровоградської області, місце розташування земельної ділянки в межах населеного пункту площею 1,00 га та може бути запропонована для передачі громадянам які беруть участь в АТО.



Умовні позначення:



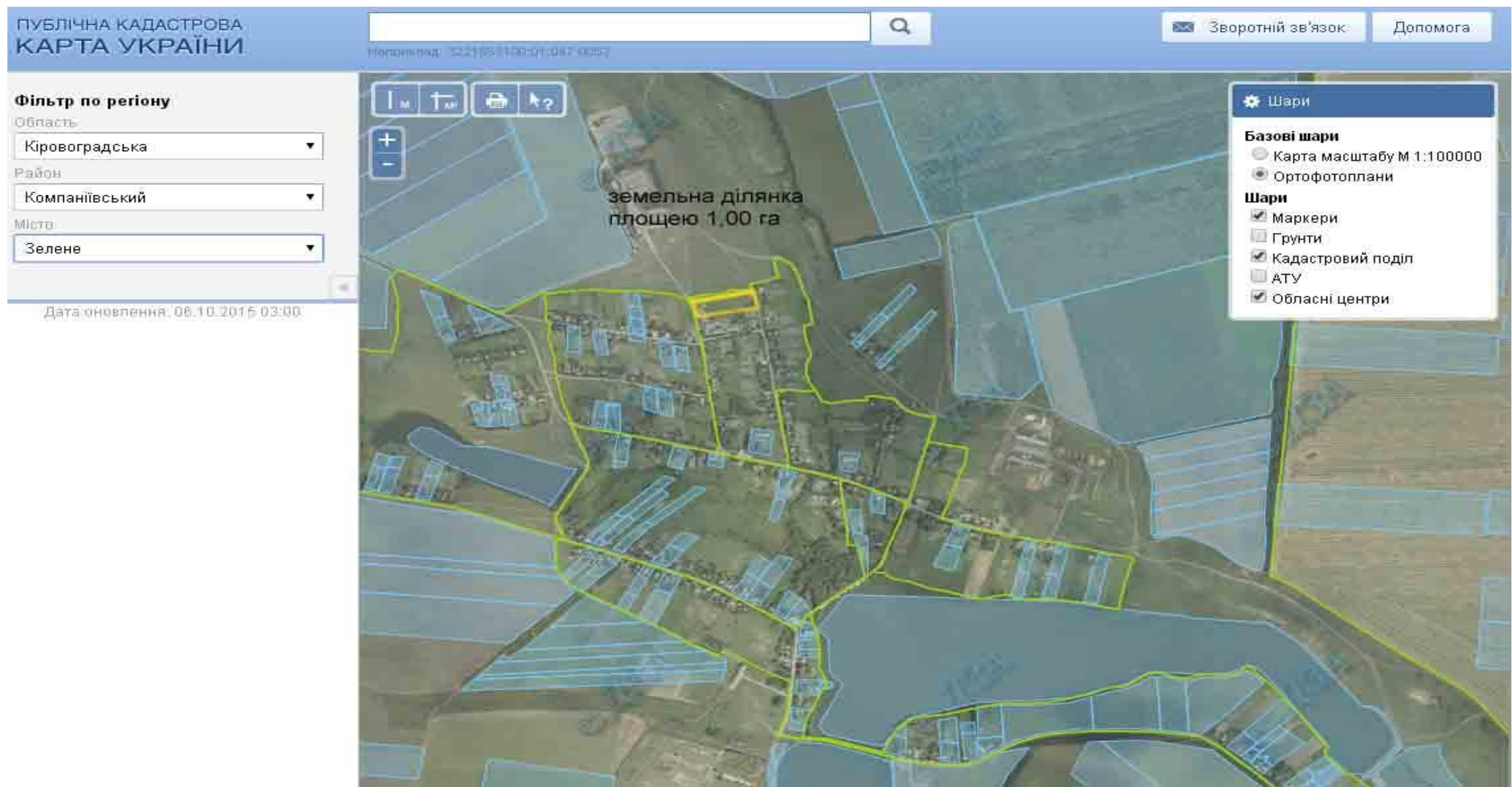
Місце розташування земельної ділянки

ЕКСПЛІКАЦІЯ земельної ділянки зарезервованої для учасників АТО в межах населеного пункту

цільове призначення	для будівництва та обслуговування жилого будинку
кадастровий номер	
агровиробничі групи ґрунтів	
площа, га	1,00

Викопіювання

З планово- картографічного матеріалу на території с. Зелене Мар'ївської сільської ради Компаніївського району Кіровоградської області, місце розташування земельної ділянки в межах населеного пункту площею 1,00 га та може бути запропонована для передачі громадянам які беруть участь в АТО.



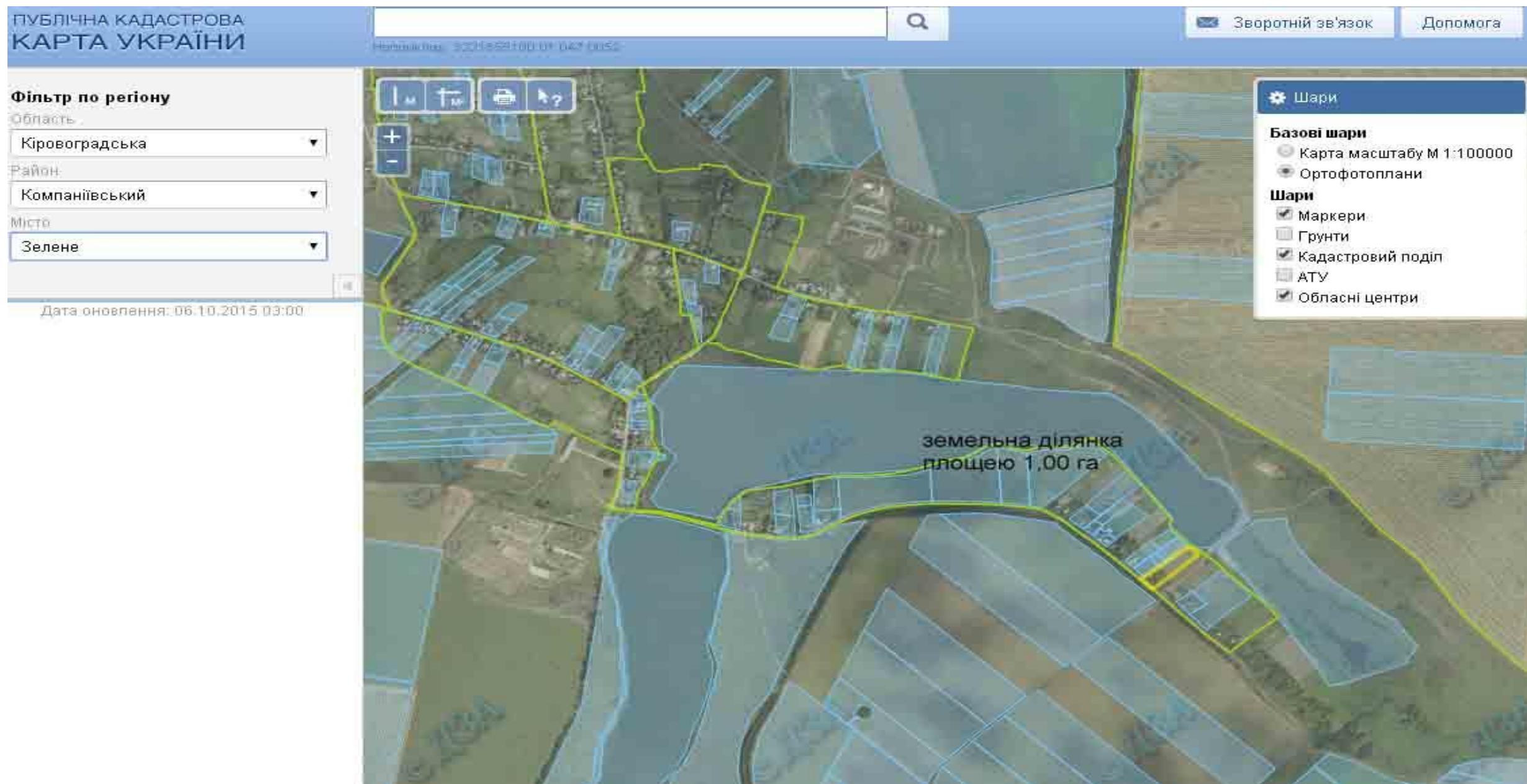
Умовні позначення: Місце розташування земельної ділянки

ЕКСПЛІКАЦІЯ земельної ділянки зарезервованої для учасників АТО в межах населеного пункту


цільове призначення	для будівництва та обслуговування жилого будинку
кадастровий номер	
агровиробничі групи ґрунтів	
площа, га	1,00

Викопіювання

З планово- картографічного матеріалу на території с. Зелене Мар'ївської сільської ради Компаніївського району Кіровоградської області, місце розташування земельної ділянки в межах населеного пункту площею 1,00 га та може бути запропонована для передачі громадянам які беруть участь в АТО.



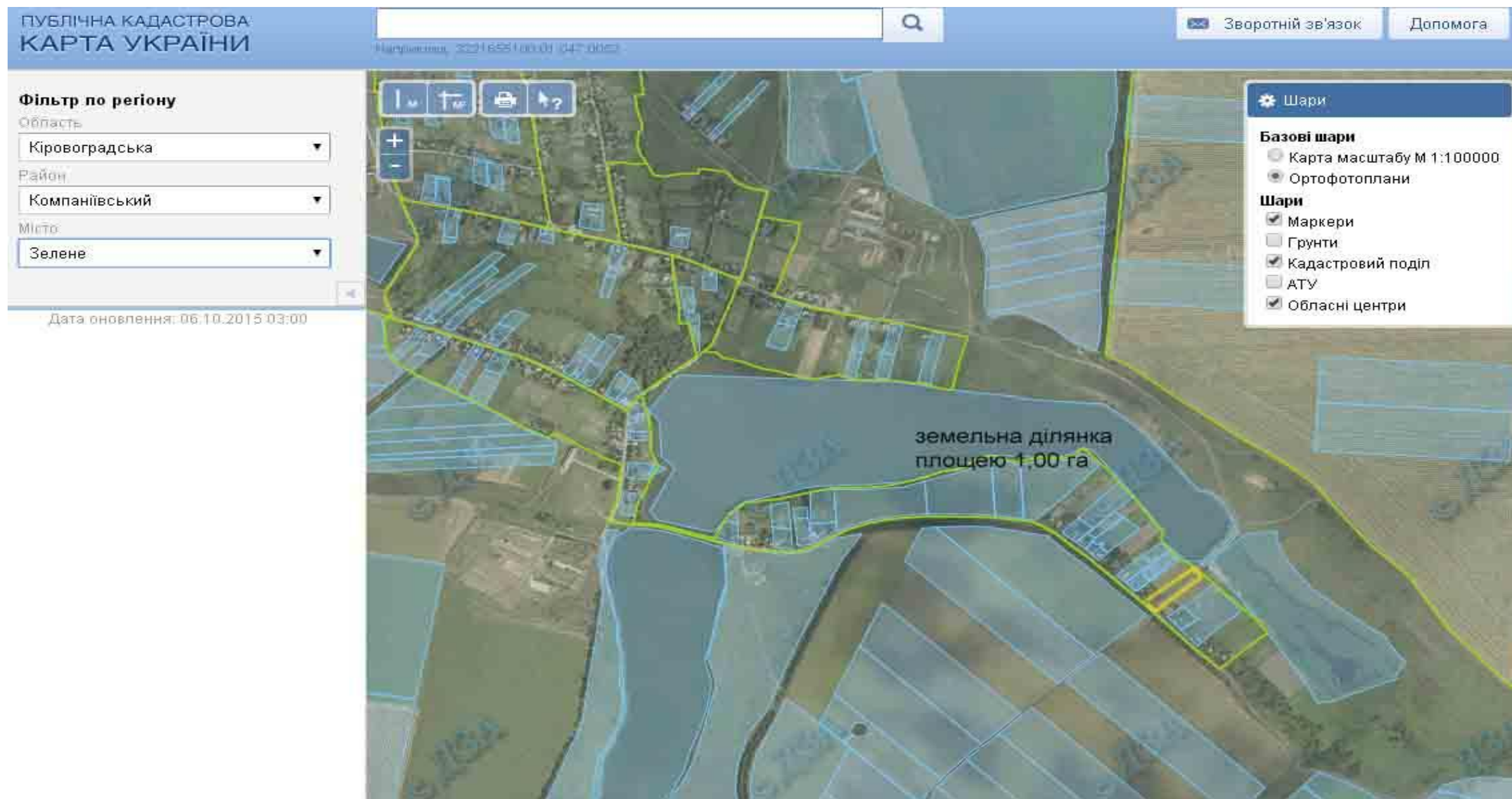
Умовні позначення: Місце розташування земельної ділянки

 ЕКСПЛІКАЦІЯ земельної ділянки зарезервованої для учасників АТО в межах населеного пункту

цільове призначення	для будівництва та обслуговування жилого будинку
кадастровий номер	
агровиробничі групи ґрунтів	
площа, га	1,00

Викопіювання

З планово- картографічного матеріалу на території с. Зелене Мар'ївської сільської ради Компаніївського району Кіровоградської області, місце розташування земельної ділянки в межах населеного пункту площею 1,00 га та може бути запропонована для передачі громадянам які беруть участь в АТО.



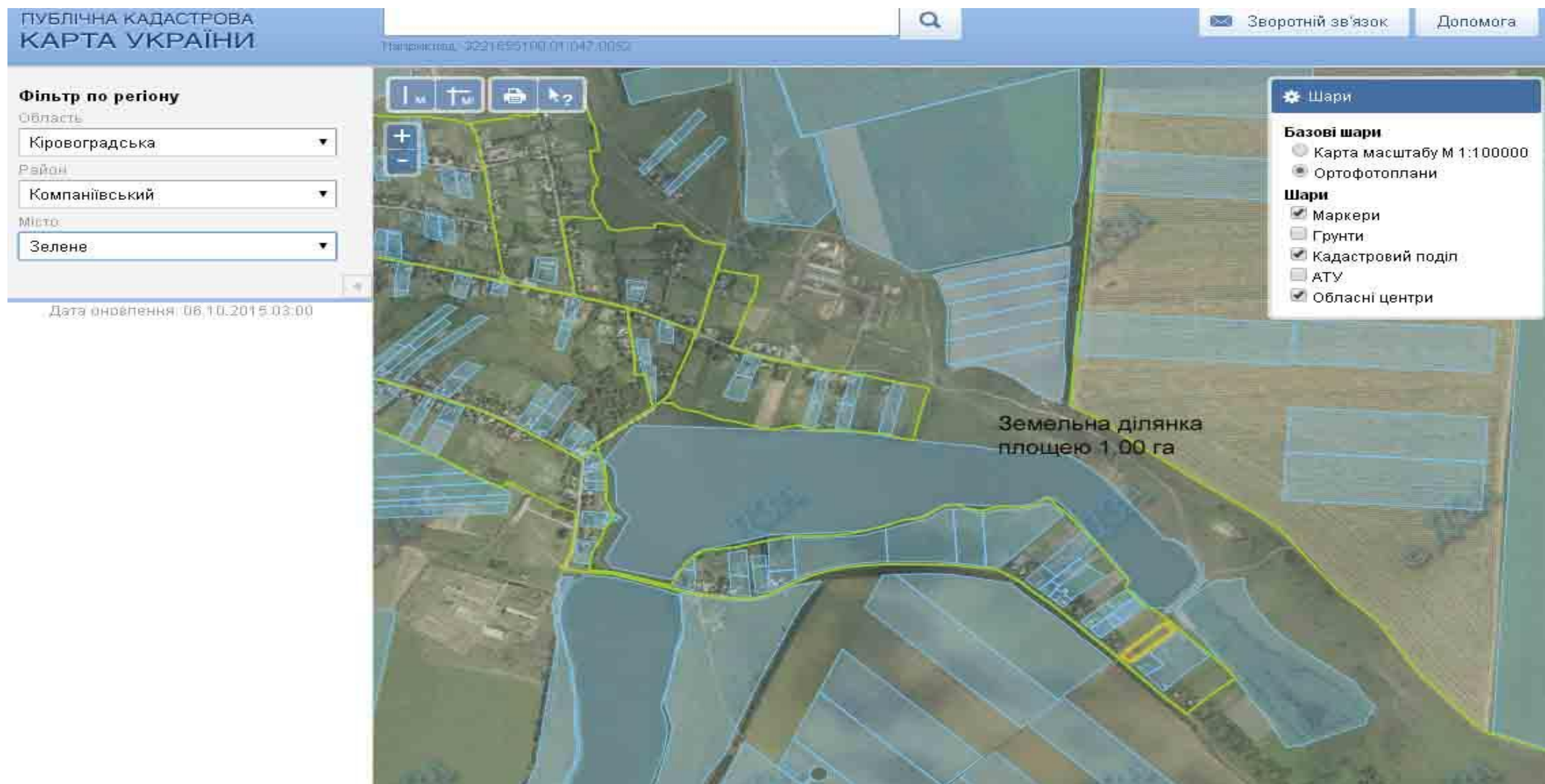
Умовні позначення: Місце розташування земельної ділянки

ЕКСПЛІКАЦІЯ земельної ділянки зарезервованої для учасників АТО в межах населеного пункту

цільове призначення	для будівництва та обслуговування жилого будинку
кадастровий номер	
агровиробничі групи ґрунтів	
площа, га	1,00

Викопіювання

З планово- картографічного матеріалу на території с. Зелене Мар'ївської сільської ради Компаніївського району Кіровоградської області, місце розташування земельної ділянки в межах населеного пункту площею 1,00 га та може бути запропонована для передачі громадянам які беруть участь в АТО.



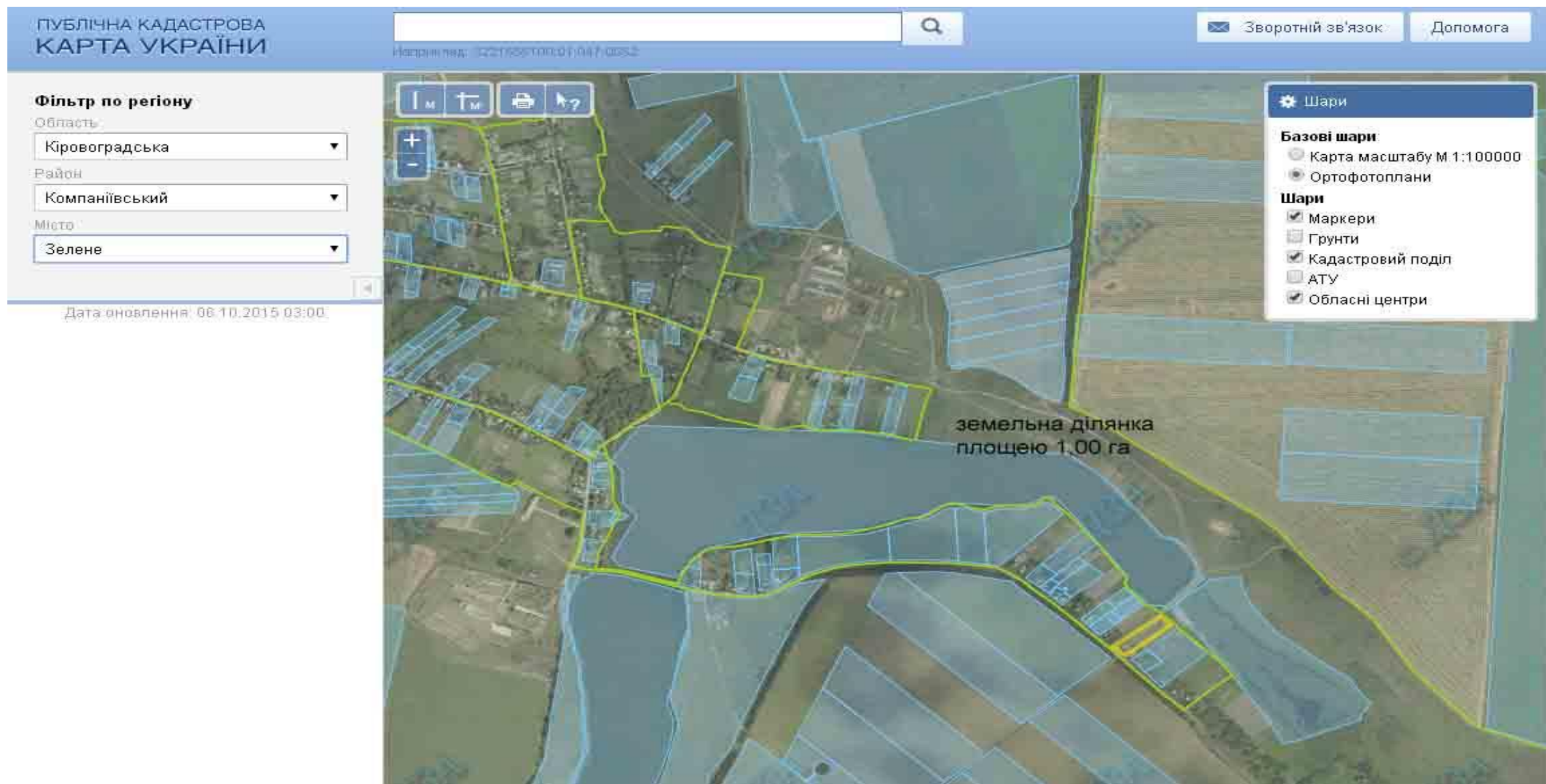
Умовні позначення: Місце розташування земельної ділянки

ЕКСПЛІКАЦІЯ земельної ділянки зарезервованої для учасників АТО в межах населеного пункту

цільове призначення	для будівництва та обслуговування жилого будинку
кадастровий номер	
агровиробничі групи ґрунтів	
площа, га	1,00

Викопіювання

З планово- картографічного матеріалу на території с. Зелене Мар'ївської сільської ради Компаніївського району Кіровоградської області, місце розташування земельної ділянки в межах населеного пункту площею 1,00 га та може бути запропонована для передачі громадянам які беруть участь в АТО.



Умовні позначення: Місце розташування земельної ділянки


ЕКСПЛІКАЦІЯ земельної ділянки зарезервованої для учасників АТО в межах населеного пункту

цільове призначення	для будівництва та обслуговування жилого будинку
кадастровий номер	
агровиробничі групи ґрунтів	
площа, га	1,00

Викопіювання

З планово- картографічного матеріалу на території с. Інженерівка Петрівської сільської ради Компаніївського району Кіровоградської області, місце розташування земельної ділянки в межах населеного пункту площею 0,88 га та може бути запропонована для передачі громадянам які беруть участь в АТО.

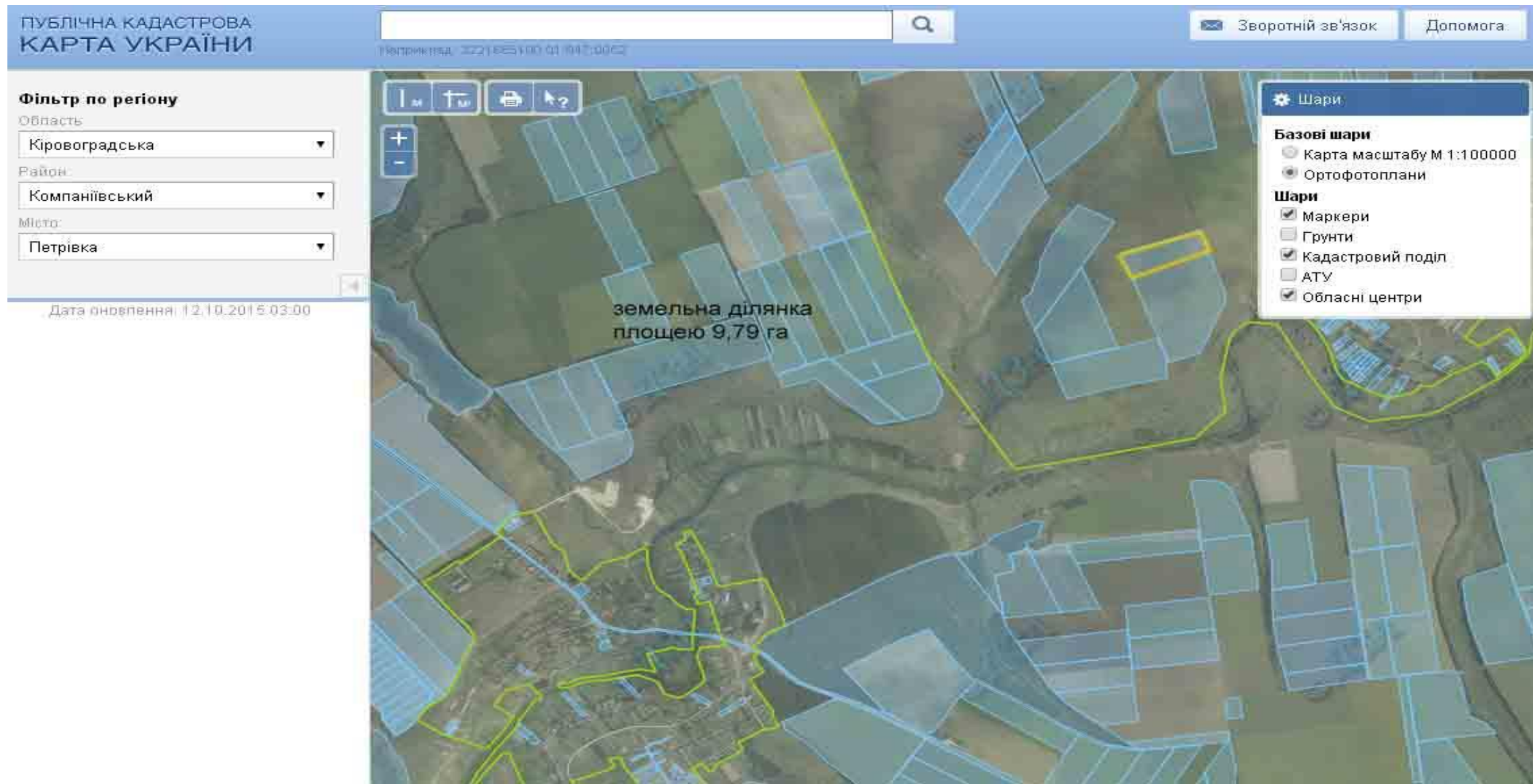


Умовні позначення:  Місце розташування земельної ділянки ЕксплКАЦІЯ земельної ділянки зарезервованої для учасників АТО в межах населеного пункту

цільове призначення	для будівництва та обслуговування жилого будинку
кадастровий номер	
агровиробничі групи ґрунтів	
площа, га	0,88

Викопіювання

З планово- картографічного матеріалу території Петрівської сільської ради Компаніївського району Кіровоградської області , місце розташування земельної ділянки за межами населеного пункту площею 9,79 га та може бути запропонована для передачі громадянам які беруть участь в АТО.



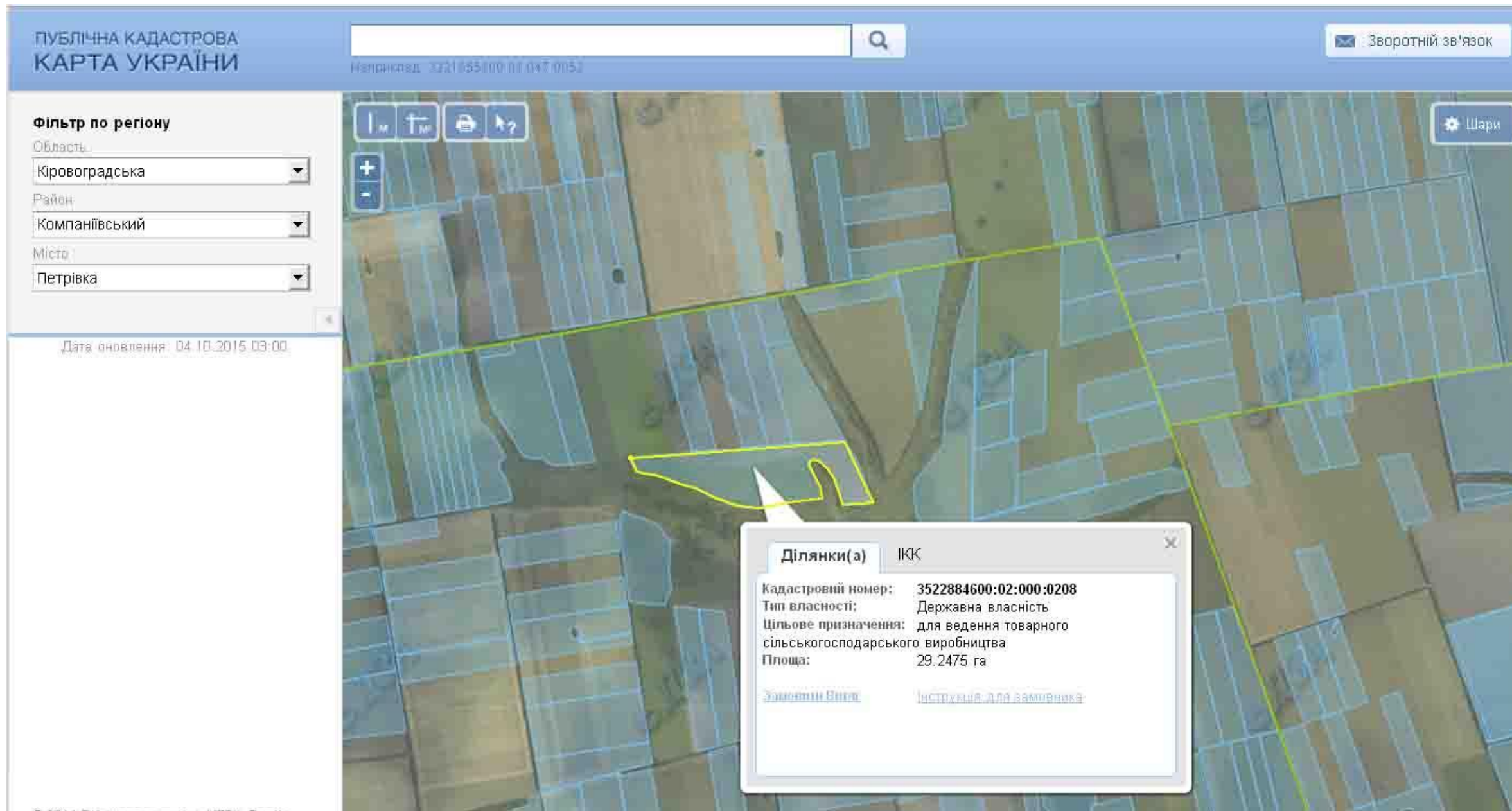
Умовні позначення: Місце розташування земельної ділянки

ЕКСПЛІКАЦІЯ земельної ділянки зарезервованої для учасників АТО за межами населеного пункту

цільове призначення	для ведення особистого селянського господарства
кадастровий номер	3522884600:02:000:0297
агровиробничі групи ґрунтів	
площа, га	9,79

Викопіювання

З планово- картографічного матеріалу території Петрівської сільської ради Компаніївського району Кіровоградської області , місце розташування земельної ділянки за межами населеного пункту площею 29,24 га та може бути запропонована для передачі громадянам які беруть участь в АТО.



Умовні позначення: Місце розташування земельної ділянки

ЕКСПЛІКАЦІЯ земельної ділянки зарезервованої для учасників АТО за межами населеного пункту

цільове призначення	для ведення особистого селянського господарства
кадастровий номер	3522884600:02:000:0208
агровиробничі групи ґрунтів	
площа, га	29,2475

Викопіювання

З планово- картографічного матеріалу території с.Ромашки Виноградівської сільської ради Компаніївського району Кіровоградської області , місце розташування земельної ділянки в межах населеного пункту площею 1,40 га та може бути запропонована для передачі громадянам які беруть участь в АТО.



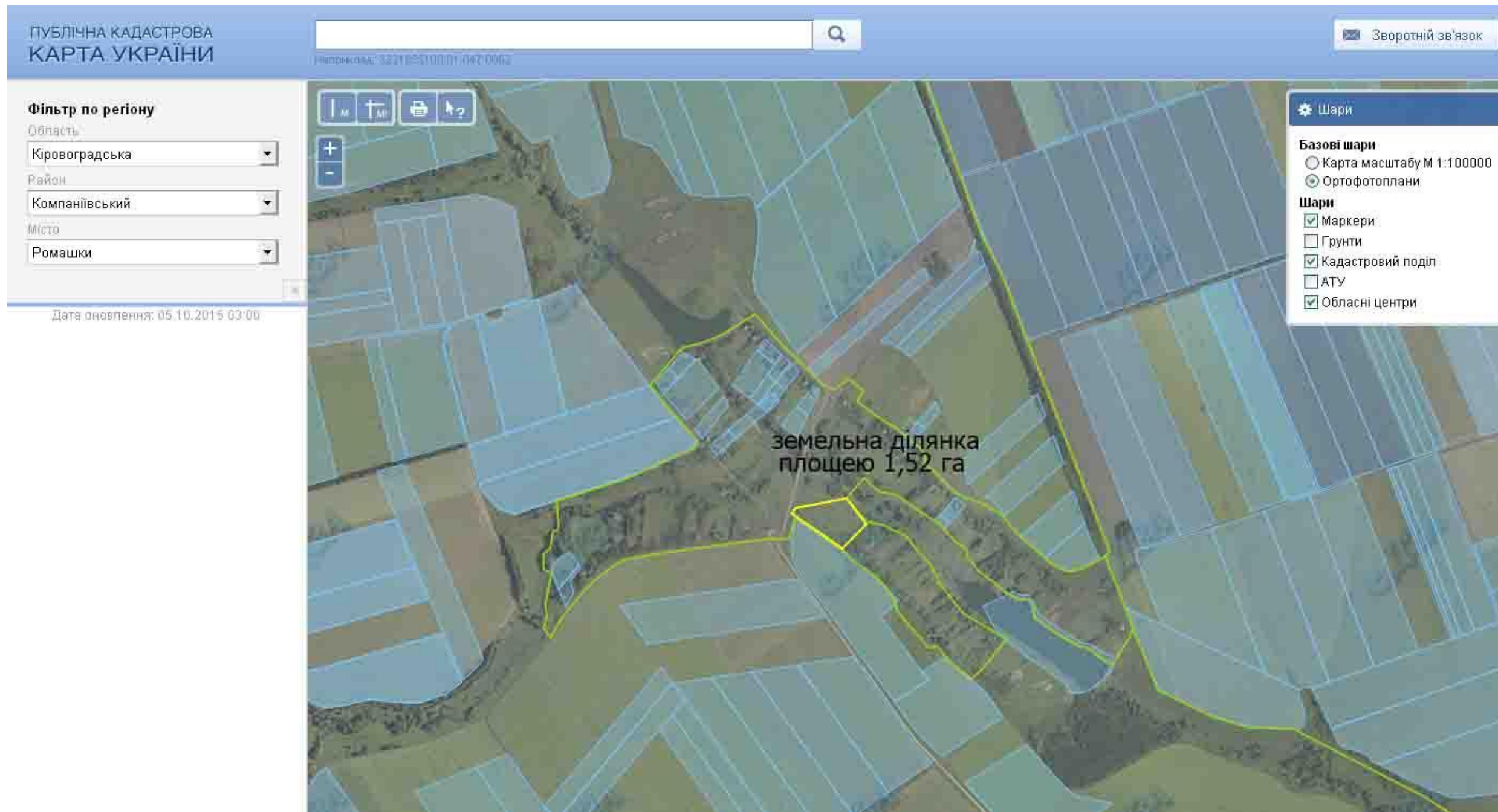
Умовні позначення: Місце розташування земельної ділянки


ЕКСПЛІКАЦІЯ земельної ділянки зарезервованої для учасників АТО в межах населеного пункту

цільове призначення	для будівництва та обслуговування жилого будинку
кадастровий номер	
агровиробничі групи ґрунтів	
площа, га	1,40

Викопіювання

З планово- картографічного матеріалу території с.Ромашки Виноградівської сільської ради Компаніївського району Кіровоградської області , місце розташування земельної ділянки в межах населеного пункту площею 1,52 га та може бути запропонована для передачі громадянам які беруть участь в АТО.

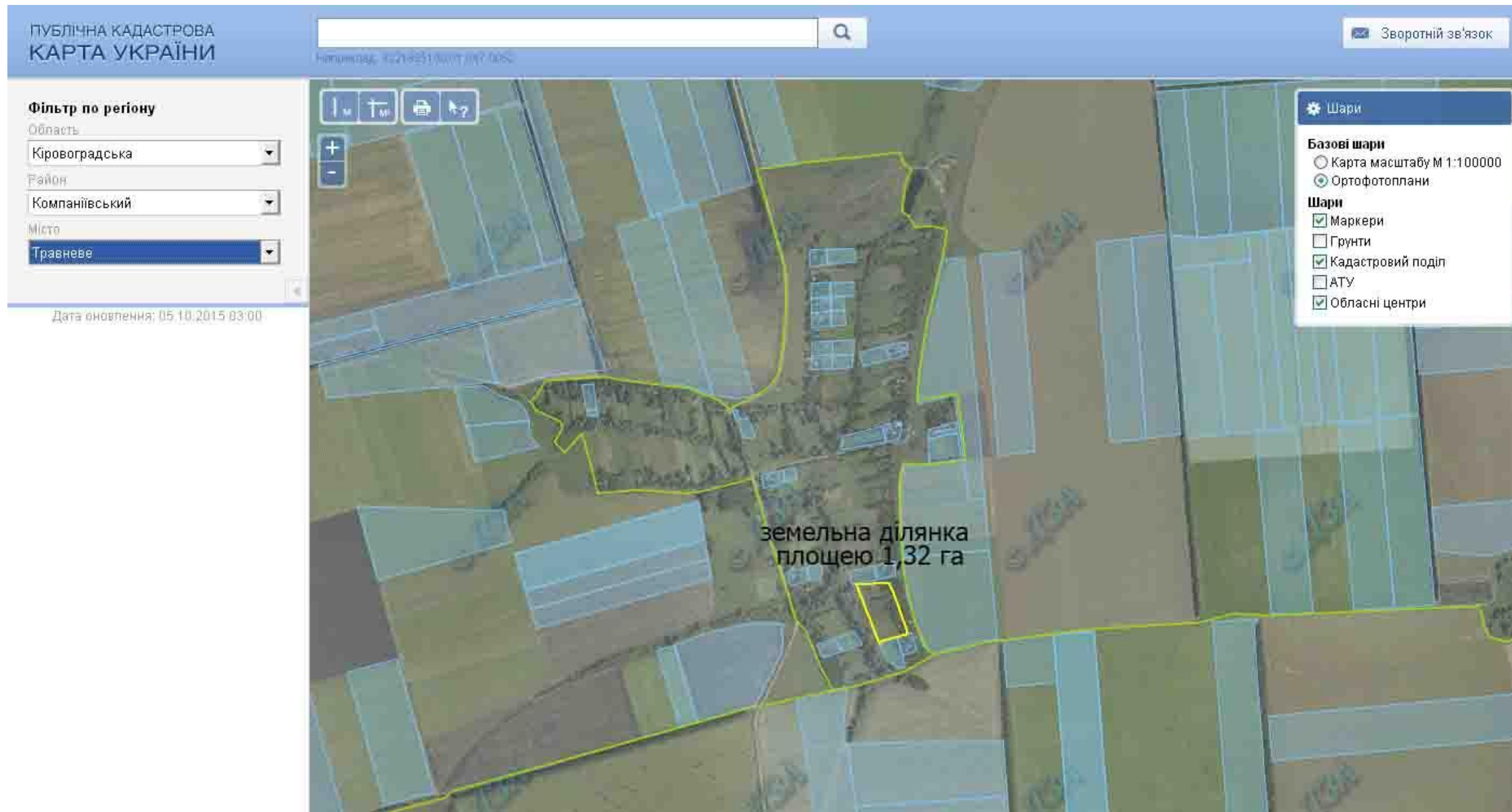


Умовні позначення:  Місце розташування земельної ділянки ЕКСПЛІКАЦІЯ земельної ділянки зарезервованої для учасників АТО в межах населеного пункту

цільове призначення	для будівництва та обслуговування жилого будинку
кадастровий номер	
агровиробничі групи ґрунтів	
площа, га	1,52

Викопіювання

З планово- картографічного матеріалу території с.Травневе Виноградівської сільської ради Компаніївського району Кіровоградської області , місце розташування земельної ділянки в межах населеного пункту площею 1,320 га та може бути запропонована для передачі громадянам які беруть участь в АТО.



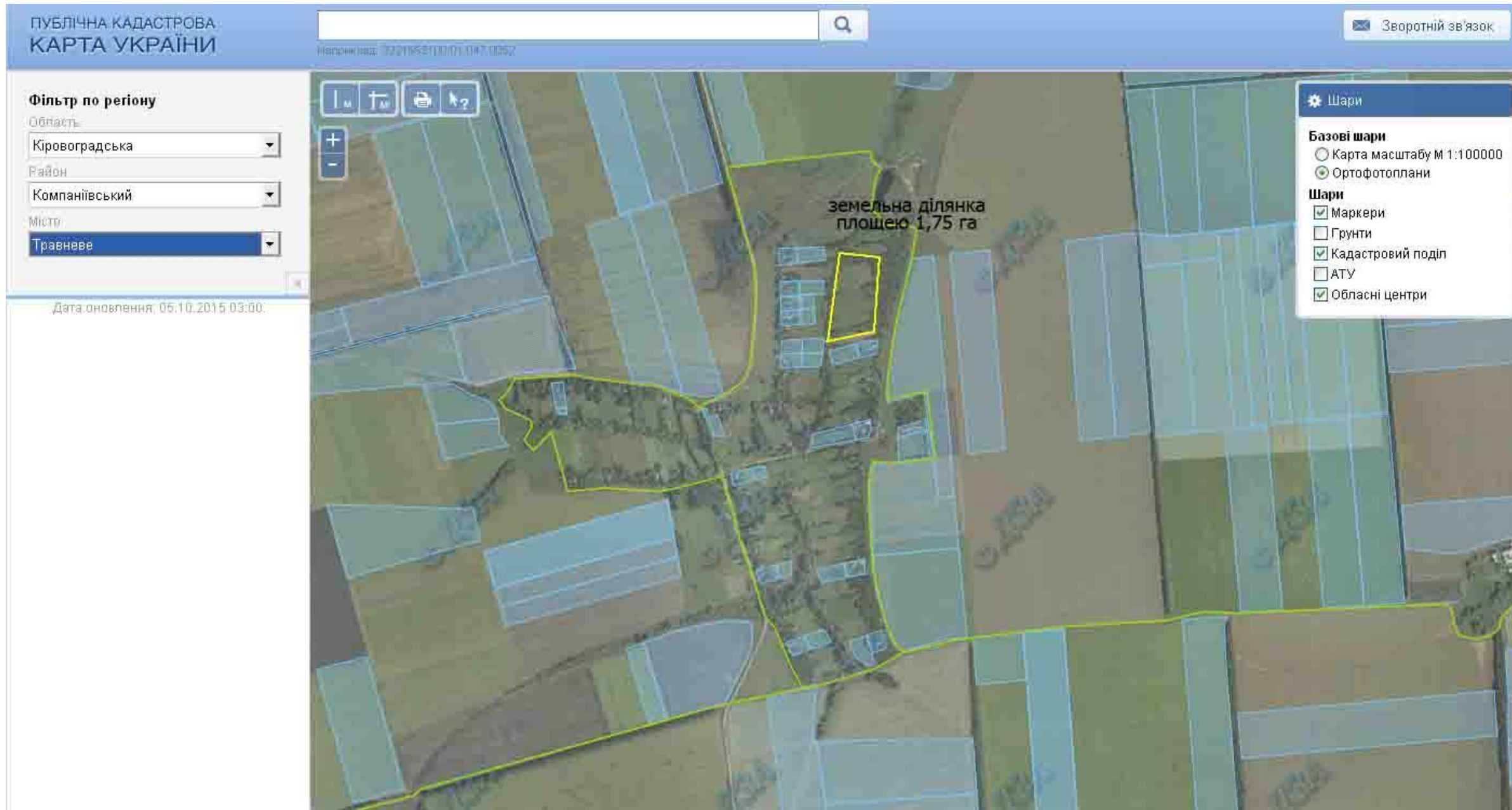
Умовні позначення: Місце розташування земельної ділянки

ЕКСПЛІКАЦІЯ земельної ділянки зарезервованої для учасників АТО в межах населеного пункту


цільове призначення	для будівництва та обслуговування жилого будинку
кадастровий номер	
агровиробничі групи ґрунтів	
площа, га	1,320

Викопіювання

З планово- картографічного матеріалу території с.Травневе Виноградівської сільської ради Компаніївського району Кіровоградської області , місце розташування земельної ділянки в межах населеного пункту площею 1,75 га та може бути запропонована для передачі громадянам які беруть участь в АТО.



Умовні позначення: Місце розташування земельної ділянки

 ЕКСПЛІКАЦІЯ земельної ділянки зарезервованої для учасників АТО в межах населеного пункту

цільове призначення	для будівництва та обслуговування жилого будинку
кадастровий номер	
агровиробничі групи ґрунтів	
площа, га	1,750

Викопіювання

З планово- картографічного матеріалу території Софіївської сільської ради Компаніївського району Кіровоградської області , місце розташування земельної ділянки за межами населеного пункту площею 4,1765 га та може бути запропонована для

ПУБЛІЧНА КАДАСТРОВА
КАРТА УКРАЇНИ


Фільтр по регіону
Область: Кіровоградська
Район: Компаніївський
Місто: Софіївка
Дата оновлення: 04.10.2015 03:00

Шари
Базові шари
Карта масштабу М 1:100000
Ортофотоплани
Шари
Маркери
Грунти
Кадастровий поділ
АТУ
Обласні центри

Ділянки(а) ІКК
Кадастровий номер: 3522885400:02:000:7058
Тип власності: Державна власність
Цільове призначення: ведення товарного сільськогосподарського виробництва
Площа: 4.1765 га
[Замовити витяг](#) [Інструкція до заповнення](#)

передачі громадянам які беруть участь в АТО.

Умовні позначення: Місце розташування земельної ділянки

 ЕКСПЛІКАЦІЯ земельної ділянки зарезервованої для учасників АТО за межами населеного пункту


цільове призначення	для ведення особистого селянського господарства
кадастровий номер	3522885400:02:000:7058
агровиробничі групи ґрунтів	
площа, га	4,1765

Викопіювання

з планово - картографічного матеріалу на території с. Обертасове Гарманівської сільської ради Компаніївського району Кіровоградської області , місце розташування земельної ділянки в межах населеного пункту площею 0,2522 га та може бути запропонована для передачі громадянам які беруть участь в АТО.



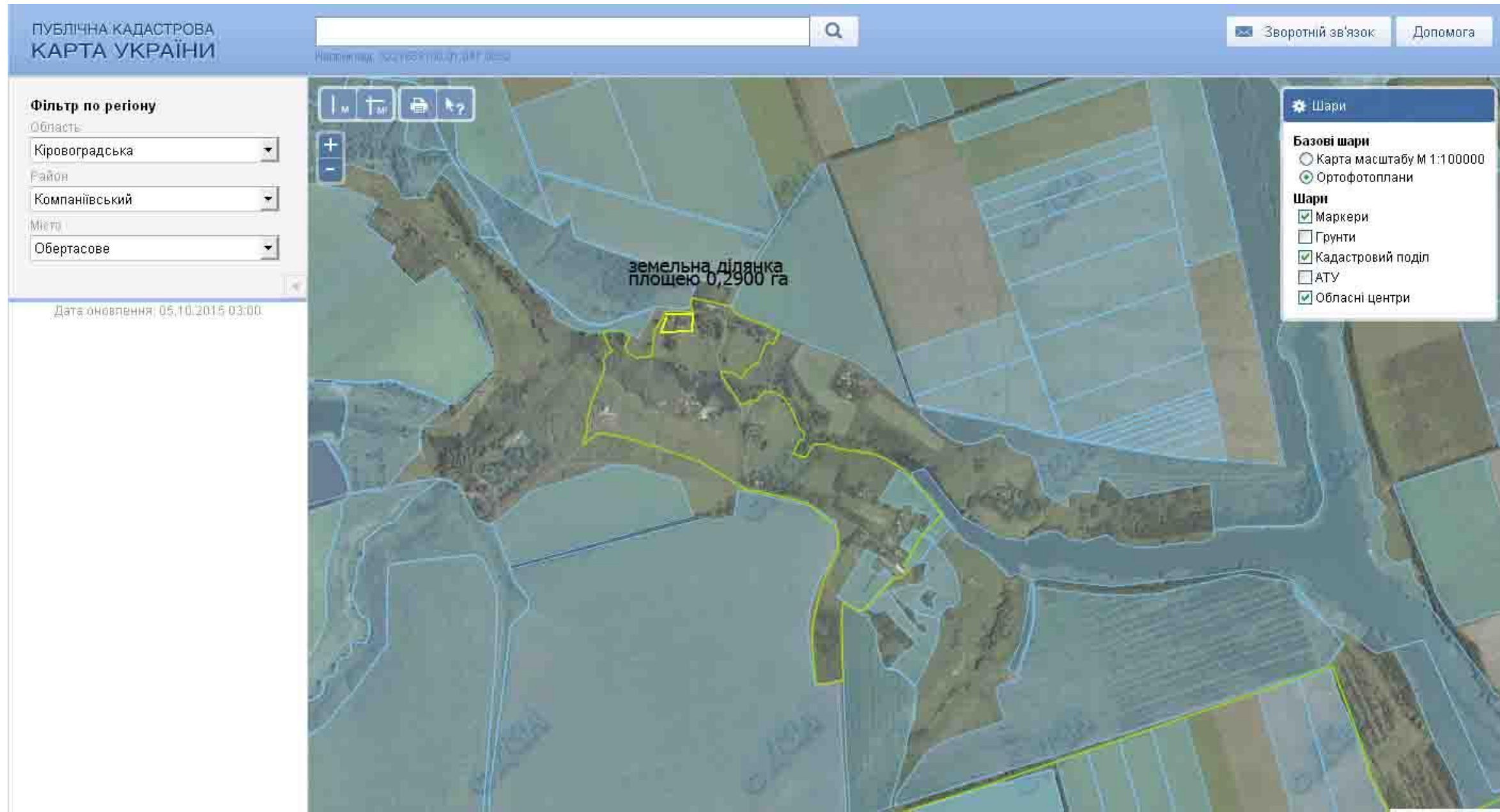
Умовні позначення: Місце розташування земельної ділянки

 ЕКСПЛІКАЦІЯ земельної ділянки зарезервованої для учасників АТО в межах населеного пункту

цільове призначення	для будівництва та обслуговування жилого будинку
кадастровий номер	
агровиробничі групи ґрунтів	
площа, га	0,2522

Викопіювання

з планово - картографічного матеріалу на території с. Обертасове Гарманівської сільської ради Компаніївського району Кіровоградської області, місце розташування земельної ділянки в межах населеного пункту площею 0,2900 га та може бути запропонована для передачі громадянам які беруть участь в АТО.



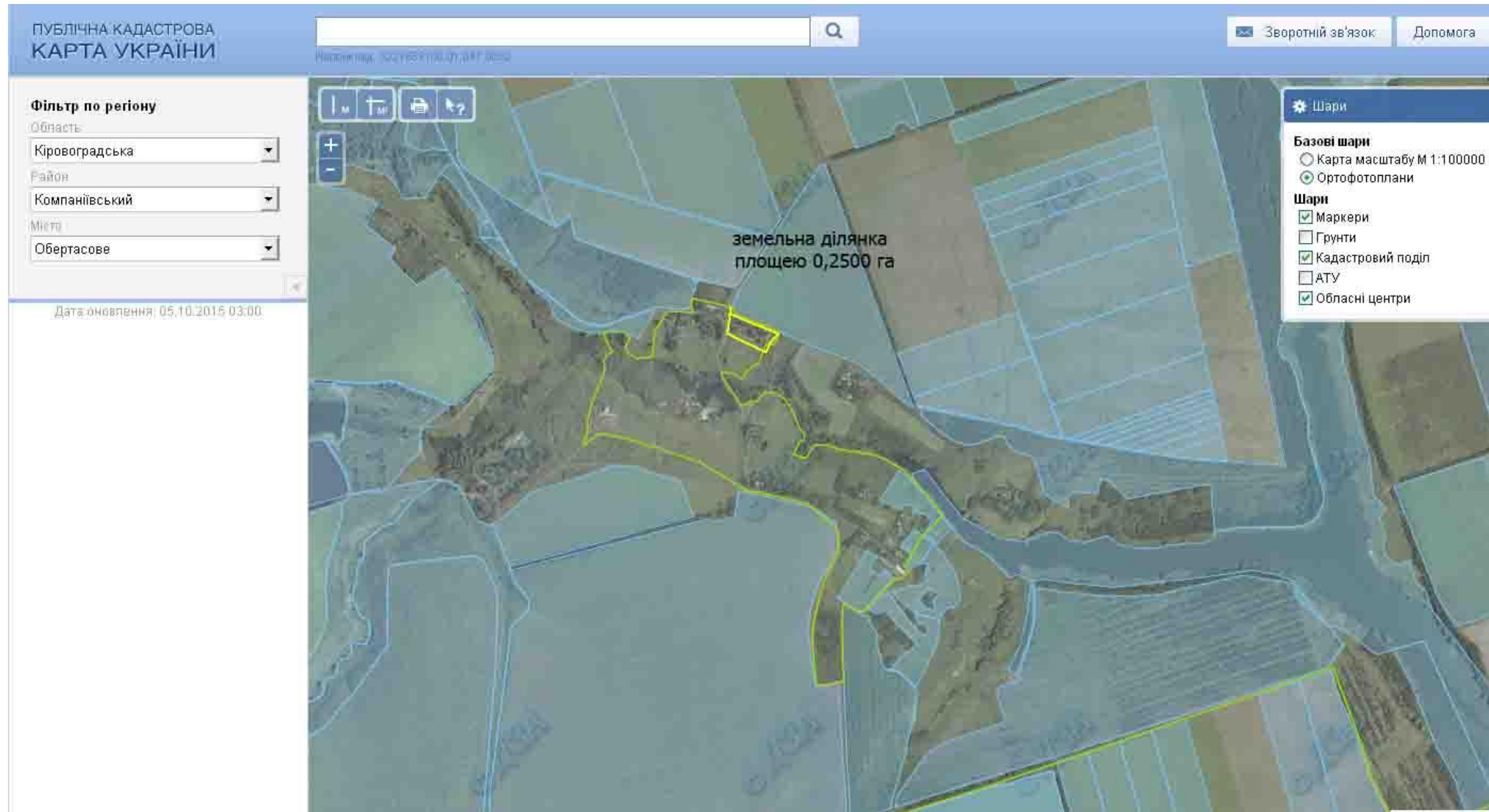
Умовні позначення: Місце розташування земельної ділянки

ЕКСПЛІКАЦІЯ земельної ділянки зарезервованої для учасників АТО в межах населеного пункту

цільове призначення	для будівництва та обслуговування жилого будинку
кадастровий номер	
агровиробничі групи ґрунтів	
площа, га	0,29

Викопіювання

з планово - картографічного матеріалу на території с. Обертасове Гарманівської сільської ради Компаніївського району Кіровоградської області, місце розташування земельної ділянки в межах населеного пункту площею 0,2500 га та може бути запропонована для передачі громадянам які беруть участь в АТО.



Умовні позначення: Місце розташування земельної ділянки

ЕКСПЛІКАЦІЯ земельної ділянки зарезервованої для учасників АТО в межах населеного пункту

цільове призначення	для будівництва та обслуговування жилого будинку
кадастровий номер	
агровиробничі групи ґрунтів	
площа, га	0,2500

Викопіювання

з планово - картографічного матеріалу на території с. Обертасове Гарманівської сільської ради Компаніївського району Кіровоградської області , місце розташування земельної ділянки в межах населеного пункту площею 0,2507 га та може бути запропонована для передачі громадянам які беруть участь в АТО.



Умовні позначення:



Місце розташування земельної ділянки

ЕКСПЛІКАЦІЯ земельної ділянки зарезервованої для учасників АТО в межах населеного пункту

цільове призначення	для будівництва та обслуговування жилого будинку
кадастровий номер	
агровиробничі групи ґрунтів	
площа, га	0,2507